
















# Revue de presse Parc du Doubs, juin 2020

07.07.2020

Avenue ID: 347  
Coupures: 23  
Pages de suite: 24

---

	30.06.2020	ArcInfo <b>Changement à la tête du Parc du Doubs</b> Tirage: 24'173	01
	30.06.2020	Journal du Jura <b>Changement de têtes</b> Tirage: 8'408	02
	29.06.2020	arcinfo.ch / Arcinfo - Express/Impartial Online <b>Parc du Doubs: Bernard Soguel a quitté la présidence</b>	03
	29.06.2020	Keystone ATS / Agence Télégraphique Suisse <b>Bernard Soguel a quitté la présidence</b> Tirage: 1	04
	29.06.2020	rfj.ch / Radio Fréquence Jura Online <b>Un nouveau duo présidentiel pour le Parc du Doubs</b>	05
	29.06.2020	rjb.ch / Radio Jura Bernois Online <b>Un nouveau duo présidentiel pour le Parc du Doubs</b>	06
	29.06.2020	rtn.ch / Radio Neuchâteloise Online <b>Un nouveau duo présidentiel pour le Parc du Doubs</b>	07
	29.06.2020	Le Quotidien Jurassien <b>Passage de témoin au comité</b> Tirage: 17'246	08
	29.06.2020	lqj.ch / Le Quotidien Jurassien Online <b>Véronique Gigon, 56 ans, Évilard, nouvelle présidente du Parc naturel régional d ...</b>	10
	12.06.2020	Elle / Edition Suisse <b>AUBERGE DU THEUSSERET SUR LES SENTIERS DU DOUBS</b> Tirage: 15'000	11
	15.06.2020	Le Quotidien Jurassien <b>Le Parc du Doubs reprend l'inventaire des sources</b> Tirage: 17'246	12
	12.06.2020	Le Quotidien Jurassien <b>Entre falaises et eaux calmes</b> Tirage: 17'246	13
	10.06.2020	La Semaine / Journal du district de Moutier <b>Balade plaisante dans une nature paisible</b> Tirage: 14'000	14

	10.06.2020	ArcInfo <b>Activités de retour dans les parcs</b> Tirage: 24'173	<b>15</b>
	09.06.2020	arcinfo.ch / Arcinfo - Express/Impartial Online <b>Les parcs naturels de Chasseral et du Doubs relancent leurs excursions</b>	<b>16</b>
	06.06.2020	Journal du Jura <b>Le Doubs: entre falaises abruptes et eaux calmes</b> Tirage: 8'408	<b>18</b>
	06.06.2020	Le Franc-Montagnard <b>Reprise de l'inventaire des sources sur le territoire du Parc du Doubs</b> Tirage: 2'132	<b>19</b>
	01.07.2020	Schweizer Landliebe <b>Schweizer Pärke - darum gehts</b> Tirage: 190'492	<b>20</b>
	04.06.2020	Terre & Nature <b>La traditionnelle carotte jaune du Doubs revient au goût du jour</b> Tirage: 19'087	<b>25</b>
	03.06.2020	Le Quotidien Jurassien <b>Un plan d'action pour promouvoir un tourisme durable et respectueux</b> Tirage: 17'246	<b>30</b>
	02.06.2020	Coopération Gesamt <b>Les atouts des parcs naturels</b> Tirage: 623'441	<b>31</b>
	01.06.2020	canalalpha.ch / Canal Alpha Online <b>Les visites guidées reprennent, au bord du Doubs</b>	<b>34</b>
	01.06.2020	tdg.ch / Tribune de Genève Online <b>À la (re)découverte de la Suisse</b>	<b>35</b>




## Changement à la tête du Parc du Doubs

L'ex-conseiller d'Etat neuchâtois **Bernard Soguel** (photo) a quitté la présidence de l'association Parc naturel régional du Doubs, après dix ans d'engagement au sein du comité. Il sera remplacé par l'avocate jurassienne Véronique Gigon.

L'ex-conseiller national (PS/NE) Jacques-André Maire va reprendre la vice-présidence du Parc du Doubs, occupée jusque-là par le Franc-Montagnard Jean-Claude Rossinelli. Le nouveau duo avait déjà été

élu au comité l'an dernier, en tant que vice-présidents extraordinaires et « a pu reprendre en douceur les nombreux dossiers en cours », a indiqué l'association dans un communiqué. Lors de cette assemblée, qui s'est tenue jeudi dernier au Locle, les comptes ont aussi été présentés. Ils ont affiché un léger bénéfice en 2019. **LMA**



SP - PARC DU DOUBS



## PARC DU DOUBS

# Changement de têtes



L'assemblée générale de l'association Parc naturel régional du Doubs a élu jeudi dernier un nouveau duo présidentiel. Après respectivement 10 ans et 2 ans d'engagement au sein du comité du Parc, le président, Bernard Soguel, et le vice-président, Jean-Claude Rossinelli, ont officiellement passé le témoin au duo formé par Véronique Gigon à la présidence et Jacques-André Maire à la vice-présidence. A noter que les comptes ont également été présentés, avec un exercice 2019 affichant un léger bénéfice. Sur la photo (Parc du Doubs), de gauche à droite: Jacques-André Maire, Véronique Gigon, Jean-Claude Rossinelli et Bernard Soguel. **MPR**





Home Régions Montagnes

29.06.2020, 10:53

## Parc du Doubs: Bernard Soguel a quitté la présidence



Bernard Soguel sera remplacé par l'avocate jurassienne Véronique Gigon. Archives David Marchon

Association Bernard Soguel a annoncé son retrait de la présidence de l'association Parc naturel régional du Doubs. L'ancien conseiller d'Etat neuchâtelois aura passé dix ans à sa tête.

L'ex-conseiller d'Etat neuchâtelois Bernard Soguel a quitté jeudi la présidence de l'association Parc naturel régional du Doubs, après dix ans d'engagement au sein du comité. Il sera remplacé par l'avocate jurassienne Véronique Gigon.

L'ex-conseiller national (PS/NE) Jacques-André Maire va reprendre la vice-présidence du Parc du Doubs occupée jusque-là par le Franc-Montagnard Jean-Claude Rossinelli. Le nouveau duo avait déjà été élu au comité l'an dernier, en tant que vice-présidents extraordinaires et «a pu reprendre en douceur les nombreux dossiers en cours», a indiqué lundi l'association.

Lors de cette assemblée, qui s'est tenue au Locle, les comptes ont été aussi présentés. Ils ont affiché un léger bénéfice en 2019.

ATS



29.06.2020 10:22:12 SDA 0036bsf  
Suisse / Jura / Saignelégier JU (ats)  
Politique, 11099200, Gens animaux insolite, ésotérisme, 11099000

## Bernard Soguel a quitté la présidence

L'ex-conseiller d'Etat neuchâtelois Bernard Soguel a quitté jeudi la présidence de l'association Parc naturel régional du Doubs, après dix ans d'engagement au sein du comité. Il sera remplacé par l'avocate jurassienne Véronique Gigon.

L'ex-conseiller national (PS/NE) Jacques-André Maire va reprendre la vice-présidence du Parc du Doubs occupée jusque-là par le Franc-Montagnard Jean-Claude Rossinelli. Le nouveau duo avait déjà été élu au comité l'an dernier, en tant que vice-présidents extraordinaires et "a pu reprendre en douceur les nombreux dossiers en cours", a indiqué lundi l'association.

Lors de cette assemblée, qui s'est tenue au Locle (NE), les comptes ont été aussi présentés. Ils ont affiché un léger bénéfice en 2019.




## Un nouveau duo présidentiel pour le Parc du Doubs

L'assemblée générale de l'association s'est illustrée par l'élection de Véronique Gigon et Jacques-André Maire à la présidence

29.06.2020

Le Parc du Doubs change de présidence. L'assemblée générale de l'association Parc naturel régional du Doubs s'est tenue jeudi passé à la salle de paroisse du Locle. Le temps fort de la soirée a été l'élection de Véronique Gigon à la présidence et de Jacques-André Maire à la vice-présidence, selon un communiqué transmis lundi. Ils succéderont au président Bernard Soguel et au vice-président Jean-Claude Rossinelli. L'assemblée a également permis de présenter les comptes positifs du comité, ainsi que les projets prévus pour 2020-2024. /comm-sab




Jacques-André Maire, le nouveau vice-président, et Véronique Gigon, la nouvelle présidente, succèdent à Jean-Claude Rossinelli et Bernard Soguel. (Photo : Parc naturel régional du Doubs).

## Un nouveau duo présidentiel pour le Parc du Doubs

L'assemblée générale de l'association s'est illustrée par l'élection de Véronique Gigon et Jacques-André Maire à la présidence

29.06.2020

Le Parc du Doubs change de présidence. L'assemblée générale de l'association Parc naturel régional du Doubs s'est tenue jeudi passé à la salle de paroisse du Locle. Le temps fort de la soirée a été l'élection de Véronique Gigon à la présidence et de Jacques-André Maire à la vice-présidence, selon un communiqué transmis lundi. Ils succéderont au président Bernard Soguel et au vice-président Jean-Claude Rossinelli. L'assemblée a également permis de présenter les comptes positifs du comité, ainsi que les projets prévus pour 2020-2024. /comm-sab



Jacques-André Maire, le nouveau vice-président, et Véronique Gigon, la nouvelle présidente, succèdent à Jean-Claude Rossinelli et Bernard Soguel. (Photo : Parc naturel régional du Doubs).




## Un nouveau duo présidentiel pour le Parc du Doubs

L'assemblée générale de l'association s'est illustrée par l'élection de Véronique Gigon et Jacques-André Maire à la présidence

29.06.2020

Le Parc du Doubs change de présidence. L'assemblée générale de l'association Parc naturel régional du Doubs s'est tenue jeudi passé à la salle de paroisse du Locle. Le temps fort de la soirée a été l'élection de Véronique Gigon à la présidence et de Jacques-André Maire à la vice-présidence, selon un communiqué transmis lundi. Ils succéderont au président Bernard Soguel et au vice-président Jean-Claude Rossinelli. L'assemblée a également permis de présenter les comptes positifs du comité, ainsi que les projets prévus pour 2020-2024. /comm-sab



Jacques-André Maire, le nouveau vice-président, et Véronique Gigon, la nouvelle présidente, succèdent à Jean-Claude Rossinelli et Bernard Soguel. (Photo : Parc naturel régional du Doubs).



## ASSOCIATION PARC NATUREL RÉGIONAL DU DOUBS

# Passage de témoin au comité

► **Les assises annuelles** de l'Association Parc naturel régional du Doubs ont eu lieu jeudi soir au Locle.

► **À cette occasion**, l'Association a pris congé de son actuel président, le Neuchâtelois Bernard Soguel, et de son vice-président Jean-Claude Rossinelli, ancien maire des Genevez.

► **La Jurassienne Véronique Gigon succède à Bernard Soguel**, tandis que le poste de vice-président échoit à Jacques André Maire.

► **Une modification des statuts a également été acceptée**, afin de permettre à un membre de la Fondation du Centre Nature des Cerlatez d'accéder au comité.

C'est avec beaucoup d'émotion que Bernard Soguel, après avoir tenu quatre ans durant les rênes du Parc du Doubs et en avoir assuré la vice-présidence pendant sept ans, a rendu jeudi soir son tablier. Mais il l'a fait en étant assuré que ce dernier était entre de bonnes mains. La Jurassienne Véronique Gigon, qui lui succède, est une femme disposant d'une vaste expérience, notamment dans l'administration fédérale.

De plus, à l'instar du nouveau vice-président, le Neuchâtelois Jacques-André Maire, licencié en biologie de l'Université de Neuchâtel et titulaire d'un master of public health de l'Institut de hautes études en administration publique (IDHEAP) de Lausanne, élu au Grand Conseil neuchâtelois de 1993 à 1999 et conseiller national de 2009 à fin 2019, elle a déjà fonctionné en tant que présidente extraordinaire depuis le début de l'année dernière. Tous deux ont déjà eu largement le temps de prendre le pouls de la région, du parc et de ses enjeux. Ils ont déjà rencontré la plupart des exécutifs des communes membres.

### Comité élargi

L'assemblée a également accepté une modification des statuts permettant à un membre de la Fondation du Centre Nature des Cerlatez d'accéder au comité. Celui-ci compte désormais une personne de plus, le Franc-Montagnard Claude Schaffter, président de la Fondation du Centre Nature, également élu par acclamation jeudi soir.

Les membres du Parc ont ensuite pris connaissance du programme d'activités pour la période 2020-2024.

Ce dernier, doté d'un budget de 6,4 millions de francs, comprend 35 projets à mener à bien, ainsi que 52 indicateurs de prestations à remplir dans

le cadre de la Convention-programme signée entre les cantons et la Confédération.

Parmi les projets phares figurent: dans le domaine Nature et paysage, l'inventaire et la revitalisation de sources, la construction de murs de pierres sèches et de petites structures favorisant la biodiversité, le recensement et la conservation d'arbres-habitats, la protection de la fritillaire pintade; dans le domaine Économie durable, le soutien à la reconversion en production de lait bio, la labellisation de nouveaux produits, ainsi que de nouvelles offres touristiques liées aux thèmes du cheval et du Doubs; dans le domaine Sensibilisation à l'environnement, la création de portes

d'entrée du Parc à La Chaux-de-Fonds (sur le thème de la faune régionale), à Saint-Ursanne (sur le thème de l'apron et du Doubs), à la Gruère (sur le thème des tourbières) et enfin aux Brenets (sur le thème de l'eau et du karst).

### Relation apaisée

Enfin, s'agissant des relations parfois tumultueuses entretenues par le Parc avec le canton du Jura, notamment du temps de l'ancien directeur Thor Maeder, les choses sont désormais apaisées. Le minis-

tre de l'Environnement David Eray, présent jeudi soir, a affirmé que «les perspectives pour le Parc sont réjouissantes»: «Nous abordons l'avenir avec



confiance et enthousiasme, d'autant plus que le bilan de la charte mené actuellement permettra d'en apprécier l'impact sur la région.»

Enfin, il a formulé le vœu que «les communes s'approprient pleinement cet instrument, beaucoup plus qu'elles ne l'ont fait jusqu'à présent».

**PASCALE JAQUET NOAILLON**



De gauche à droite: Jacques-André Maire, Véronique Gigon, Jean-Claude Rossinelli et Bernard Soguel. PHOTO PJN

## La charte du Parc sous la loupe

► La charte actuelle du parc court jusqu'en 2022. Une nouvelle devra être élaborée pour la période 2023-2032 et soumise à l'approbation des législatifs des communes membres. Un bilan de la première charte est établi en ce moment. Le mandat a été confié à l'Université de Berne, qui devra analyser le contexte général et les évolutions, évaluer l'évolution des valeurs naturelles et paysagères, les objectifs et les résultats atteints et faire des recommandations. Suite à ce processus, dès 2021, les communes, les cantons et le Parc devront définir des orientations stratégiques et rédiger la nouvelle charte. Toujours durant cette année, les législatifs des communes, puis l'AG du parc devront se prononcer. Enfin, en 2022, les cantons devront réviser les fiches des plans directeurs, puis l'Office fédéral de l'environnement (OFEV) devra faire une évaluation et attribuer le label Parc pour la période 2023-2032. PJN



La femme du jour

## Véronique Gigon, 56 ans, Évilard, nouvelle présidente du Parc naturel régional du Doubs

Originaire du Noirmont, Véronique Gigon est licenciée en droit de l'Université de Neuchâtel et titulaire d'un brevet d'avocat du canton de Neuchâtel ainsi que d'un «master of business administration» (MBA) ...





ELLE/ Edition Suisse  
1006 Lausanne  
021 601 08 57  
<https://www.elle.fr/>

Genre de média: Médias imprimés  
Type de média: Magazines populaires  
Tirage: 15'000  
Parution: 21x/année



Page: 10  
Surface: 4'110 mm²



Ordre: 1087983  
N° de thème: 808.005  
Référence: 77506125  
Coupage Page: 1/1

## AUBERGE DU THEUSSERET SUR LES SENTIERS DU DOUBS

Dans la série «élections des plus belles terrasses du Jura», nous avons aussi retenu la grande gagnante 2018: la terrasse de l'auberge du Theusseret à Goumois. Dans le parc naturel du Doubs, sur la rive droite de la rivière, c'est un décor qui vaut le détour! L'ancien moulin sous la roche a été construit en 1305, au pied d'une falaise. Sa terrasse entre chutes et cascades est une ode à la nature au cœur d'un paysage unique et préservé. Là encore règne une ambiance rustique où il faut bon déguster des spécialités de saison.

Restaurant Le Theusseret, Theusseret 5, Goumois, [letheusseret.blogspot.com](http://letheusseret.blogspot.com)



## ENVIRONNEMENT

# Le Parc du Doubs reprend l'inventaire des sources

L'arrivée de Carine Beuchat au sein de l'équipe du Parc du Doubs – cette dernière effectue un stage de 6 mois – permet de reprendre l'inventaire des sources entrepris en 2017 et mis en pause l'année dernière, selon une lettre d'information du parc.


Fraîchement titulaire d'un master en biologie, écologie et évolution de l'Université de Fribourg, Carine Beuchat va sillonner le parc afin de terminer le travail de fourmi entrepris par les bénévoles de la «Chasse aux sources». À noter que la quinzaine de volontaires ont déjà parcouru une grande partie du territoire du parc et recensé environ 350 sources.

Le projet est mené en collaboration avec l'Office jurassien de l'environnement. Toutes les communes du territoire jurassien du parc devraient être prospectées d'ici à la fin de l'année et des revitalisations sont prévues à l'automne. Les prospections se poursuivront en 2021 sur les communes neuchâteloises et bernoises, ce qui permettra de compléter l'inventaire de sources sur l'ensemble du périmètre du parc.

Les sources et les marais suintants ont rapidement été identifiés comme nécessitant des mesures de protection urgentes dans le cadre de l'étude du renforcement de l'Infrastructure écologique publiée en 2019. Ces milieux sont extrêmement fragiles et la plupart des espèces qui y sont attachées

figurent sur les listes rouges.

«Des solutions, souvent faciles à mettre en œuvre, existent pour protéger et améliorer la qualité de ces lieux de vie à la riche biodiversité», indique toutefois le parc. **KBR**



Les sources sont des milieux fragiles.



## PARC DU DOUBS Entre falaises et eaux calmes

Le deuxième «Rendez-vous du Doubs», organisé par le Parc du Doubs et mené par l'Institut Suisse de Spéléologie et de Karstologie (ISSKA), aura lieu dimanche.

Le rendez-vous sera fixé sur le quai de bus E de la gare CFF de La Chaux-de-Fonds, à 9 h 45. Une descente vertigineuse dans la combe de la Sombaille, au nord de la métropole horlogère, fera office de prélude à cette rencontre atypique avec le Doubs. L'excursion longera la rivière à l'abri des falaises. La balade se terminera à la Maison Monsieur, ancien lieu de passage des voyageurs assoiffés, d'où les participants emprunteront les transports en commun afin de retourner à La Chaux-de-Fonds aux alentours de 17 h.

### En apprendre plus

### sur les roches

Lors de cette excursion, les marcheurs en apprendront plus sur la roche qui forme ce paysage atypique ainsi que sur l'histoire des monts du Jura. Des aspects liés à la qualité des eaux et à l'écoulement souterrain seront également discutés.

La descente raide et le relief calcaire des falaises abruptes donneront une idée de la profondeur de la gorge creusée par le Doubs: 400 mètres plus bas, la rivière coule paisiblement, nourrie par les sources karstiques cachées qui ne s'activent que lors de la fonte des neiges ou après un orage d'été.

Les participants seront informés d'un éventuel équipement de protection sanitaire à prévoir en fonction des recommandations en vigueur. **KBR**

Les personnes qui le désirent peuvent s'inscrire au ☎ 032 913 35 33 ou à l'adresse mail [info@isska.ch](mailto:info@isska.ch).



## Parc du Doubs

# Balade plaisante dans une nature paisible

**Le deuxième «Rendez-vous du Doubs», organisé par le Parc du Doubs et mené par l'ISSKA (Institut Suisse de Spéléologie et de Karstologie) aura lieu le dimanche 14 juin de 9h45 à 17h.**

L'excursion longera la rivière à l'abri des falaises dans une nature paisible. Une descente vertigineuse de 400 mètres dans la Combe de la Sombaille au nord de La Chaux-de-Fonds fera office de prélude à cette rencontre atypique avec le Doubs. En quelques mètres, le climat change et la végétation se transforme, favorisée par le microclimat des gorges. Les sources karstiques de chez Bonaparte, de la Verrerie et du Moulinet indiquent les affluents discrets, souterrains du Doubs. La balade se termine à la Maison Monsieur, lieu idyllique et accessible par les transports publics

qui seront utilisés pour le retour à La Chaux-de-Fonds.

La descente raide et le relief calcaire des falaises abruptes donnent une idée de la profondeur de la gorge creusée par le Doubs. 400 mètres plus bas, le Doubs coule paisiblement, nourri par les sources karstiques cachées qui ne s'activent que lors de la fonte des neiges ou après un orage d'été. La balade est plaisante et facile le long de la rive jusqu'à Maison Monsieur, ancien lieu de passage des voyageurs assoiffés. Tout au long de la balade, les participants en apprendront plus sur la roche qui forme ce paysage atypique ainsi que sur l'histoire des monts du Jura. Des aspects liés à la qualité des eaux et à l'écoulement souterrain seront également discutés.

(cp-oo)

### Informations pratiques

Date: Dimanche 14 juin. Horaires: 9h45 - 17h. Lieu de départ et d'arrivée: Gare CFF de La Chaux-de-Fonds – Quai E bus. Equipements à prévoir: Chaussures de marche et habits adaptés à la météo. Bâtons conseillés pour la descente. En-cas selon besoins personnels. Abonnements demi-tarif pour les trajets en car postal. Repas: Pique-nique tiré du sac à dos. Prix: Fr. 30.-. Gratuit pour les enfants de moins de 16 ans.

Inscriptions limitées à 15 personnes (jusqu'au vendredi 12 juin midi): 032 913 35 33 ou [info@isska.ch](mailto:info@isska.ch).

Les participants seront informés d'un éventuel équipement de protection sanitaire à prévoir (masque, gel hydro-alcoolique) en fonction des recommandations en vigueur.



Le deuxième «Rendez-vous du Doubs» mènera les participants entre falaises abruptes et eaux calmes. (photo ©Parc du Doubs)



# Activités de retour dans les parcs

Les parcs Chasseral et du Doubs relancent leurs activités en plein air à partir de samedi. Découverte des plantes messicoles au menu.


Amies et amis randonneurs, armez-vous de votre sac à dos et de bonnes chaussures: les deux parcs naturels du canton de Neuchâtel vous proposent de repartir à la découverte de leurs (nombreux) trésors. Les premières sorties post-Covid-19 des parcs Chasseral et du Doubs auront lieu le week-end prochain. Du côté du Parc Chasseral, les curieux ont rendez-vous au restaurant Terre O Fées, à Engollon, samedi à 9h, afin de

partir à la découverte des plantes messicoles. Sylvain Garraud, naturopathe, accompagnera les participants afin de leur expliquer les liens entre les hommes, leur santé et l'environnement. Prévue jusqu'à 14h, cette marche naturaliste se terminera où elle a commencé. Le tout, autour d'un repas.

Dimanche, les marcheurs partiront explorer la rivière du Doubs à l'abri de ses falaises.

Organisée avec l'Institut suisse de spéléologie et de karstologie, cette excursion permettra aux participants d'en apprendre davantage sur la roche ainsi que sur l'histoire des monts du Jura. Point de départ: la gare de La Chaux-de-Fonds, à 9h45. Les visiteurs seront ramenés au même endroit aux alentours de 17h.

Que ce soit pour le Parc Chasseral ou le Parc du Doubs, l'inscription est obligatoire. **LMA**



**Les premières sorties post-Covid-19 des parcs Chasseral et du Doubs auront lieu le week-end prochain.** LUCAS VUITEL

## Murs en pierres sèches, saison 6

Pour la sixième année consécutive, le Parc régional Chasseral poursuit ses chantiers de restauration de murs en pierres sèches.

Cette fois-ci, les travaux auront lieu aux Posats et au Pâquier.

Au total, près de 142 mètres de murs devraient être rénovés cette année, à raison d'environ un mètre par jour de travail, indique le Parc Chasseral.



↳ Lire en ligne



Ordre: 1087983  
N° de thème: 808.005

Référence: 77460940  
Couverture Page: 1/2

Home Régions Jura-Jura Bernois

09.06.2020, 15:50

## Les parcs naturels de Chasseral et du Doubs relancent leurs excursions



Les premières sorties «post-Covid-19» des Parcs Chasseral et du Doubs auront lieu le week-end prochain. Lucas Vuitel

Par LMA

Environnement L'assouplissement des mesures en lien avec le coronavirus permet aux parcs Chasseral et du Doubs de relancer leurs activités en plein air à partir de samedi. Le premier parcours permettra de partir à la découverte des plantes messicoles, tandis que le second explorera la roche de falaises.

Amies et amis randonneurs, armez-vous de votre sac à dos et de bonnes chaussures: les deux parcs naturels du canton de Neuchâtel vous proposent de repartir à la découverte de leurs (nombreux) trésors. Les premières sorties «post-Covid-19» des Parcs Chasseral et du Doubs auront lieu le week-end prochain.

Du côté de Parc Chasseral, les curieux ont rendez-vous au restaurant Terre Ô Fées, à Engollon, samedi 13 juin à 9h, afin de partir à la découverte des plantes messicoles. Sylvain Garraud, naturopathe, accompagnera les participants afin de leur expliquer les liens entre les hommes, leur santé et l'environnement. Prévue jusqu'à 14h, cette marche naturaliste se terminera où elle a commencé. Le tout, autour d'un repas.

Dimanche 14 juin, les marcheurs partiront explorer la rivière du Doubs à l'abri de ses falaises. Organisée avec l'Institut suisse de spéléologie et de karstologie, cette excursion permettra aux participants d'en apprendre davantage sur la roche ainsi que sur l'histoire des monts du Jura. Point de départ: la gare de La Chaux-de-Fonds, à 9h45. Les visiteurs seront ramenés au même endroit aux alentours de 17h.



## Infos pratiques

Que ce soit pour Parc Chasseral ou le parc du Doubs, l'inscription est obligatoire.

Parc Chasseral: inscriptions jusqu'au mercredi 10 juin auprès de Sylvain Garraud au 076 358 18 04 ou à l'adresse [contact@sylvain-garraud.ch](mailto:contact@sylvain-garraud.ch). Pour de plus amples informations: <http://www.sylvain-garraud.ch/evenements/> ou sur [www.parcchasseral.ch](http://www.parcchasseral.ch) Parc du Doubs: inscriptions limitées à quinze personnes jusqu'au vendredi 12 juin, à midi, au 032 913 35 33 ou à l'adresse [info@isska.ch](mailto:info@isska.ch).

Le chantier des murs de pierre au Parc Chasseral, saison 6

Pour la sixième année consécutive, le Parc régional Chasseral poursuit ses chantiers de restauration de murs en pierres sèches. Cette fois-ci, les travaux auront lieu aux Posats et au Pâquier.

Au total, près de 142 mètres de murs devraient être rénovés cette année, à raison d'environ un mètre par jour de travail, indique Parc Chasseral.




# Le Doubs: entre falaises abruptes et eaux calmes

**NATURE** Le Parc du Doubs organise une excursion-découverte.

Le deuxième «Rendez-vous du Doubs», organisé par le Parc du Doubs et mené par l'ISSKA (Institut Suisse de Spéléologie et de Karstologie) se tiendra dimanche 14 juin. De 9h45 à 17h00, l'excursion longera la rivière à l'abri des falaises dans une nature paisible. Une descente vertigineuse de 400 mètres dans la Combe de la Sombaille au nord de La Chaux-de-Fonds fera office de prélude à cette rencontre atypique avec le Doubs.

En quelques mètres, le climat change et la végétation se transforme, favorisée par le microclimat des gorges. Les sources karstiques de chez Bonaparte, de la Verrerie et du Moulinet indiquent les affluents discrets, souterrains du Doubs. La balade se termine à la Maison Monsieur, lieu idyllique et accessible par les transports publics qui seront utilisés pour le retour à La Chaux-de-Fonds.

La balade est plaisante et facile le long de la rive jusqu'à Maison Monsieur, ancien lieu de passage des voyageurs assoiffés. Tout au long de la balade, les participants en appren-



La balade longe la rivière et se termine à la Maison Monsieur. LDD

dront plus sur la roche qui forme ce paysage atypique ainsi que sur l'histoire des monts du Jura. Des aspects liés à la qualité des eaux et à l'écoulement souterrain seront également discutés.

Cette excursion est limitée à 13 personnes. Il faudra déboursier 30 francs par participant (les jeunes de moins de 16 ans peuvent s'y joindre gratuitement).

Depuis 2018, le Parc du Doubs fait découvrir la ri-

vière emblématique tout au long de la belle saison à travers les «Rendez-vous du Doubs». Cette année, quatre sorties-découvertes sont proposées. Entre avril et octobre, en différents lieux du territoire du Parc, ces balades ouvertes à tous les publics sont l'occasion d'en apprendre plus sur l'écosystème, la géologie ou encore l'histoire humaine liés à ce cours d'eau, emblème de toute une région. **C-MAP**





## Reprise de l'inventaire des sources sur le territoire du Parc du Doubs

**Mis en pause l'année dernière, l'inventaire des sources reprendra dans la région, annonce le Parc naturel et régional du Doubs (PNRD) dans sa dernière lettre d'information.**

Cette initiative peut renaitre grâce à l'engagement de Carine Beuchat au sein de l'équipe du Parc. Fraîchement titulaire d'un master en biologie, écologie et évolution de l'Université de Fribourg, la nouvelle collaboratrice va sillonner le territoire afin de recenser les sources et terminer le travail de fourmi entrepris par les bénévoles de


la «chasse aux sources».

Les milieux des sources, les sources elles-mêmes et les marais suintants ont rapidement été identifiés comme nécessitant des mesures de protection urgentes dans le cadre de l'étude du renforcement de l'Infrastructure écologique publiée en 2019. Ces milieux sont extrêmement fragiles et la plupart des espèces qui leur sont inféodées figurent sur les listes rouges. Des solutions, souvent faciles à mettre en œuvre, existent pour protéger et améliorer la qualité de ces lieux de vie à la riche biodiversité.

Le projet est mené en étroite col-

laboration avec l'Office de l'environnement du Canton du Jura. Toutes les communes du territoire jurassien du Parc devraient être prospectées d'ici à la fin de l'année et des revitalisations sont prévues à l'automne. Les prospections se poursuivront durant l'année 2021 sur les communes neuchâteloises et bernoises.

Avant cette reprise, la quinzaine de volontaires de l'action «chasse aux sources» ont déjà parcouru une grande partie du territoire du Parc. Ils ont déjà recensé environ 350 sources. *LFM/rg*



# Schweizer Pärke – darum gehts

Vom Waadtland bis ins Bündnerland: **Neunzehn Pärke** zählt die Schweiz derzeit. Ein Überblick.

## SIE ALLE HABEN DAS GLEICHE

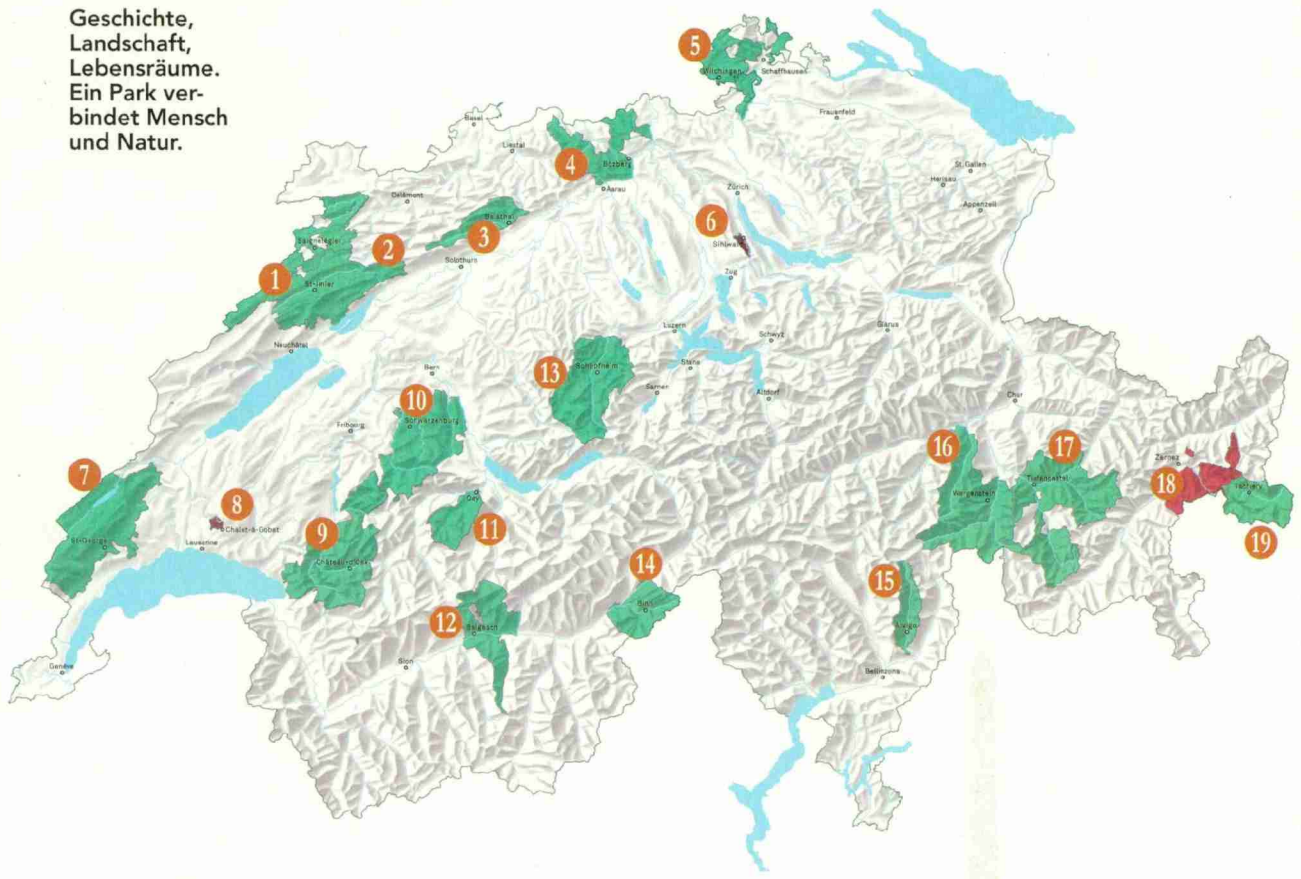
**ZIEL:** aussergewöhnliche Lebensräume und Landschaften von besonderer Schönheit zu erhalten und gleichzeitig eine nachhaltige wirtschaftliche Entwicklung zu fördern. Zu den Pärken gehören per definitionem nicht nur herausragende Landschaften, sondern auch Leben und Kultur der Menschen, die darin wohnen. Ein Blick auf die Karte

der Schweizer Pärke zeigt: Sie sind überall dort zu finden, wo die Industrialisierung und die Zersiedelung keine unreparierbaren Schäden hinterlassen haben.


Trotz ihrer gemeinsamen Zielsetzung könnten die Schweizer Pärke unterschiedlicher nicht sein. Es gibt Pärke in den Bergen und andere im Flachland. Da gibt es den Naturpark Biosfera

Val Müstair, zu dem nur eine einzige Gemeinde zählt, und den Naturpark Jura vaudois, der dreissig Ortschaften miteinander verbindet. Es gibt Pärke, die eine politische Region abbilden wie der Naturpark Thal, und es gibt den Regionalen Naturpark Schaffhausen, der die Grenze überwindet und auch zwei deutsche Gemeinden einschliesst. Ein Überblick.

Geschichte,  
Landschaft,  
Lebensräume.  
Ein Park ver-  
bindet Mensch  
und Natur.







- |   |  |   |
|---|--|---|
| <b>1 Naturpark Doubs</b> (JU, NE, BE)     | <b>7 Naturpark Jura vaudois</b> (VD)   | <b>13 UNESCO Biosphäre Entlebuch</b> (LU)   |
| <b>2 Naturpark Chasseral</b> (NE, BE)     | <b>8 Naturerlebnispark Jorat*</b> (VD) | <b>14 Landschaftspark Binntal</b> (VS)      |
| <b>3 Naturpark Thal</b> (SO)              | <b>9 Regionaler Naturpark Gruyère</b>  | <b>15 Parco Val Calanca*</b> (GR)           |
| <b>4 Jurapark Aargau</b> (AG, SO)         | <b>Pays-d'Enhaut</b> (FR, VD)          | <b>16 Naturpark Beverin</b> (GR)            |
| <b>5 Regionaler Naturpark</b>             | <b>10 Naturpark Gantrisch</b> (BE, FR) | <b>17 Parc Ela</b> (GR)                     |
| <b>Schaffhausen</b> (SH/D)                | <b>11 Naturpark Diemtigtal</b> (BE)    | <b>18 Schweizerischer Nationalpark</b> (GR) |
| <b>6 Wildnispark Zürich Sihlwald</b> (ZH) | <b>12 Naturpark Pfyn-Finges</b> (VS)   | <b>19 Biosfera Val Müstair</b> (GR)         |


\*Kandidaten





Schweizer Landliebe  
8704 Herrliberg  
044/ 259 61 11  
<https://www.landliebe.ch/>

Genre de média: Médias imprimés  
Type de média: Magazines spéc. et de loisir  
Tirage: 190'492  
Parution: 7x/année



Page: 51  
Surface: 152'546 mm²



Ordre: 1087983  
N° de thème: 808.005  
Référence: 77404822  
Coupage Page: 3/5

**1 NATURPARK DOUBS** (JU, NE, BE) Publikums- magnet: der siebenundzwanzig Meter hohe Wasserfall Saut-du-Doubs. Idyllische Wytweiden, markante Felsen und Wälder prägen diesen wildromantischen Park. Der Doubs bildet teilweise die natürliche Grenze zu Frankreich.

**2 NATURPARK CHASSERAL** (NE, BE) Kraftvoll: Windräder auf der Jura-Hochebene. Eindrücklich ist der Fernblick vom Chasseral (1606 m) auf die Berg- und Seenwelt. Die Region La Chaux-de-Fonds-Neuenburg-Biel ist weltberühmt für ihre Uhrmacherskunst wie auch für ihre Käsesorten.

**3 NATURPARK THAL** (SO) Durchblick: Kennen Sie das «Bärenloch» bei Welschenrohr? Der Naturpark Thal ist der Geheimtipp des Solothurner Juras. Mit seinen Burgruinen, Blumenwiesen, Themenwegen und Museen kann er zu Fuss oder mit dem Velo erkundet werden.

**4 JURAPARK AARGAU** (AG, SO) Juwel: Ausblick vom Schloss Wildegg auf Ketten- und Tafeljura zwischen Brugg, Laufenburg, Rheinfelden und Aarau. Die grüne Schatzkammer lädt mit ihrer reichen Flora und Fauna zum Entdecken und Geniessen ein.

**5 REGIONALER NATURPARK SCHAFFHAUSEN** (SH/D) Beschaulich: die Rheinlandschaft. Hübsche Rebbaudörfer, der Randen oder das Klettgau laden zum Verweilen ein. Zum ersten grenzüberschreitenden Schweizer Naturpark gehören auch zwei deutsche Gemeinden.

**6 WILDNISPARK ZÜRICH SIHLWALD** (ZH) Hochsitz: Aussichtsplattform im Sihlwald. Der einzigartige Park bietet mit der Kombination Naturwald-Wildnis-Wildtiere einen spannenden Kontrast zum urbanen Alltag der nahen Städte Zürich und Zug.

**7 NATURPARK JURA VAUDOIS** (VD) Kostbar: Die Kirche von Romainmôtier ist eine Sehenswürdigkeit. Tradition und Handwerk beleben die Landschaft dieser Region. Wer es authentisch mag und mit dem Bike oder zu Fuss unterwegs ist, übernachtet in Alphütten und geniessst dort regionale Spezialitäten.

**8 NATURERLEBNISPARK JORAT** (VD, Kandidat) Niedlich: Die Haselmaus tummelt sich in den arten- und quellenreichen Jorat Wäldern, welche die grösste Waldfläche des Schweizer Mittellands bilden und ein wichtiger Biodiversitäts-Hotspot für die Region nördlich von Lausanne sind.

**9 REGIONALER NATURPARK GRUYÈRE PAYS-D'ENHAUT** (FR, VD) Paradiesisch: Üppige Weiden mit schindelbedeckten Alphütten, historische Dörfer und Brücken über

die Saane zeugen von der uralten Aktivität des Menschen im Einklang mit der Natur.

**10 NATURPARK GANTRISCH** (BE, FR) Grandios: Die Gantrischkette, Wälder und Canyons verleihen diesem Naturpark einen besonderen Reiz. Die unversehrte Landschaft und geringe Lichtverschmutzung ermöglichen zauberhafte Blicke in den Sternenhimmel.

**11 NATURPARK DIEMTIGTAL** (BE) Berauschend: immer schön den Bach entlang. Unweit von Spiez lockt das Diemtigtal mit Wanderungen über Stock und Stein, Alpweiden oder auf Themenwegen, welche die Schönheit und kulturellen Schätze der Natur offenbaren.

**12 NATURPARK PFYN-FINGES** (VS) Kleinod: Kapelle Maria Sieben Schmerzen auf dem Weinberg. Felsensteppen und Biotope, idyllische Bergdörfer und Städte und einer der grössten Föhrenwälder der Alpen – diese enorme Vielfalt weckt Staunen und Lebensfreude.

**13 UNESCO BIOSPHERE ENTLEBUCH** (LU) Erlebnispark: Im «Mooraculum» in der mystischen Welt der UNESCO Biosphäre lässt sich die Natur mit allen Sinnen erleben. Über den unberührten Moorlandschaften und blühenden Alpweiden thronen die Schratzenfluh und das Rothorn.

**14 LANDSCHAFTSPARK BINNTAL** (VS) Kostbar: Strahler lieben das «Tal der verborgenen Schätze», weil es reich an Mineralien ist. Zudem trumpft das wildromantische Binntal mit einer vielfältigen Flora und Fauna sowie seinen gut erhaltenen Kirchen, Kapellen und Dörfern auf.

**15 PARCO VAL CALANCA** (GR, Kandidat) Wild: Das Calancatal besticht durch seine Tierwelt, seinen ursprünglichen Charakter, die historischen Siedlungen sowie die wertvollen Natur- und Agrarlandschaften, die von den Bauern mit grossem Einsatz kultiviert und gepflegt werden. Markenzeichen des kleinsten Schweizer Parks ist der Calvaresc-See in Form eines Herzens.

**16 NATURPARK BEVERIN** (GR) Imposant: Blick in die Tiefe der Rheinschlucht. Sie ist nur eine von insgesamt drei Schluchten in diesem riesigen Landschaftsspektakel. Der Naturpark Beverin vereint vier Talschaften und zwei kulturhistorisch wie sprachlich unterschiedliche Siedlungstypen – und er ist das Zuhause des majestätischen Capricorns.

## SCHWEIZER PARKE – DIE KATEGORIEN


Der Bund fördert neben dem seit 106 Jahren existierenden Schweize-





Schweizer Landliebe  
8704 Herrliberg  
044/ 259 61 11  
<https://www.landliebe.ch/>

Genre de média: Médias imprimés  
Type de média: Magazines spéc. et de loisir  
Tirage: 190'492  
Parution: 7x/année



Page: 51  
Surface: 152'546 mm²



Ordre: 1087983  
N° de thème: 808.005  
Référence: 77404822  
Coupure Page: 4/5

rischen Nationalpark drei Kategorien von Pärken von nationaler Bedeutung. **REGIONALE NATURPÄRKE** sind teilweise besiedelte ländliche Gebiete, die sich durch hohe Natur-, Landschafts- und Kulturwerte auszeichnen. Sie fördern die Qualität von Natur und Landschaft ebenso wie eine nachhaltige Entwicklung der regionalen Wirtschaft.

**NATURERLEBNISPÄRKE** sind Gebiete in der Nähe von dicht besiedelten Räumen, die in ihrer Kernzone der einheimischen Tier- und Pflanzenwelt unberührte Lebensräume bieten. Diese Zone ist von einer Übergangszone umgeben, in der vielfältige Möglichkeiten im Bereich Bildung, Erlebnis und Erholung angeboten werden.


**NATIONALPARKE DER NEUEREN GENERATION** weisen eine grössere Kernzone auf, die der einheimischen Tier- und Pflanzenwelt unberührte Lebensräume bietet und der freien Entwicklung der Natur dient. Eine Umgebungszone puffert störende

Einflüsse ab. Diese dient ebenfalls der naturnahen Bewirtschaftung der Kulturlandschaft, der nachhaltigen Nutzung der Ressourcen, der Erholung, der Umweltbildung sowie der wissenschaftlichen Forschung.


**17 PARC ELA** (GR) Wahrzeichen: das Landwasserviadukt bei Filisur. Im grössten Naturpark der Schweiz liegen die historisch bedeutenden Alpenpässe Albula, Julier und Septimer. Der Parc Ela fasziniert nebst seinem architektonischen Erbe mit seinen drei Sprachen Romanisch, Deutsch und Italienisch sowie durch die facettenreiche Bergwelt.


**18 SCHWEIZERISCHER NATIONALPARK** (GR) Pioniergeist: Er ist mit seiner Entstehung 1914 der älteste Nationalpark der Alpen und hat sich zu einer einzigartigen Wildnisoase entwickelt. Mit seiner unberührten Gebirgsnatur ist er zur echten Heimat für wilde Tiere geworden.

**19 BIOSFERA VAL MÜSTAIR** (GR) Weltformat: Das Kloster St. Johann in Müstair und schmucke Bündner Dörfer bilden einen Kontrast zur wilden Natur. Gemeinsam mit dem Schweizerischen Nationalpark und Teilflächen der Gemeinde Scuol bildet der Park das erste hochalpine UNESCO Biosphärenreservat und ist von Natur aus anders!



## in 19 Schweizer Pärken





**TERROIR** Perchée sur le plateau des Franches-Montagnes (JU), l'exploitation de la famille Vuillaume s'est récemment lancée dans la culture de cette ancienne variété redécouverte par le Parc du Doubs.

# La traditionnelle carotte jaune du Doubs revient au goût du jour

«**O**n se croirait presque dans le Seeland!» Romain Vuillaume regarde avec satisfaction les buttes bien droites qu'il vient de tracer dans son champ, entre les patates et les herbes hautes de la fin mai. Cet éleveur du Peuchapatte (JU) l'avoue volontiers: il y a peu, il ne connaissait rien à la culture des légumes. Lui et son épouse Lucia avaient fait le pari de se lancer dans une activité maraîchère à l'automne 2018, d'abord en cultivant des pommes de terre, puis en semant des carottes jaunes le printemps suivant. «Le défi était audacieux, reconnaît le paysan jurassien. À plus de 1000 mètres d'altitude, on n'avait aucune idée de ce que ça allait donner.» Les carottes ont bien poussé, mais elles ont surtout fait la joie des campagnols. «Ce fut une grosse déception d'avoir tant travaillé pour ce résultat, se remémore Lucia Vuillaume. Au moins un tiers des plantes a été grignoté.» Mais le malheur des uns faisant le bonheur des autres, ces premières carottes n'ont pas été perdues pour tout le monde: ce sont les vaches et les chevaux qui ont pu s'en régaler.

## Diversification régionale

À l'origine, la carotte jaune serait une variété plutôt fourragère. Assez douce et de forme obtuse. On en trouve les graines dans le commerce jusque dans les années 1950. Puis, sa culture décline. Il y a trois ans, le Parc régional du Doubs décide d'en faire la promotion en collaboration avec l'Association des femmes paysannes des Franches-Montagnes, qui possède un magasin à Saignelégier (JU). Avec un certain

succès. Aujourd'hui, plusieurs agriculteurs de la région font en effet une place à cette carotte sur leur exploitation. Après une première récolte mitigée, Romain Vuillaume ne se risque pas à évaluer le rendement de cette culture. «Pour nous, les carottes c'est avant tout un moyen de nous diversifier. Après tout, cultiver d'un côté, élever et gérer son exploitation de l'autre, c'est vraiment ça, le métier de paysan!»

## À la force du cheval

La famille Vuillaume en sème deux ares. Un travail d'envergure, puisque tout se fait à la force du cheval. «C'est surtout l'occasion de passer un moment en famille, explique Lucia. Ça nous permet d'apprendre aux enfants que tout n'est pas dû.» Les Vuillaume ont recours à un de leurs hongres, qui est attelé à une butteuse à patates. La machine creuse trois sillons profonds entre lesquels seront semées les carottes. Après une heure dans le champ, la fatigue se fait sentir; difficile de poursuivre au même rythme et avec le même entrain alors que *Figaro* ne montre aucun signe de fatigue. Ce qui fait rigoler Romain: «C'était un petit poulain du mois de mai. Aujourd'hui, *Figaro* pèse 680 kg. On l'emmène aussi à des concours. Quand les gens le voient courir, ils refusent de croire qu'il a tiré une charrue quelques jours plus tôt.»

## Un semis de précision

Vient ensuite le semis, une opération des plus délicates. Car semer les minuscules graines de carotte peut vite devenir un casse-tête. Pour ce travail de précision, la





famille Vuillaume peut compter sur Tristan Amez-Droz. Ce maraîcher, actif sur le Littoral neuchâtelois, est venu avec son semoir. Une machine à main «toute bête», comme il dit, mais dont l'achat représenterait un coût important pour une petite exploitation. Une roue crantée permet de faire tomber une graine à un intervalle régulier. «J'ai réglé le semoir sur 29 millimètres, détaille Tristan. C'est un semis un peu plus dense qu'en plaine, mais ici, nous n'avons pas le même climat. C'est aussi pour cette raison que nous avons fait des buttes: ça permet de mieux tirer profit du sol et de faciliter l'arrachage.» Les carottes ne demanderont ensuite qu'un peu d'arrosage en cas de sécheresse. Elles seront récoltées au début de l'automne.

*VINCENT JACQUAT*

## CHEF CONQUIS

La famille Vuillaume fournit plusieurs restaurateurs de la région, dont la célèbre maison Wenger du Noirmont (JU), reprise par le chef Jérémy Desbraux l'an dernier. «Nous avons assuré six semaines de livraison, quitte à devoir renoncer à d'autres commandes, explique Romain. Au début, nous avons eu peur qu'il ne veuille que des petites carottes, qui sont les plus prisées des restaurateurs. Nous avons été étonnés quand il nous a dit qu'il ne désirait que les plus grosses, pour les préparer sous forme de chips.» C'est le Parc du Doubs qui a mis en relation les producteurs et les restaurateurs. Une partie des carottes jaunes cultivées sur le territoire du parc sont aussi écoulées dans le magasin de l'Association des femmes paysannes à Saignelégier.

## QUESTIONS À...

**Nicolas Leippert, ancien chargé de projet au Parc du Doubs**  
**Comment avez-vous découvert la carotte jaune?**





Je vendais des spécialités du parc sur un marché quand un producteur est venu me parler de cette variété. J'ai ensuite approché la Fondation ProSpecieRara qui nous a fourni des graines, puis j'ai lancé le projet avec le groupement des paysannes des Franches-Montagnes.

### **Pourquoi cette culture s'est-elle perdue?**

La carotte jaune est souvent considérée comme une variété fourragère et elle a progressivement été remplacée par sa cousine orange. J'ai du mal à me l'expliquer, car la jaune est plutôt douce. Les personnes âgées des Franches-Montagnes se rappellent souvent en avoir mangé dans leur enfance. Si la carotte orange s'est imposée, c'est probablement parce que c'est une variété plus facile à standardiser par rapport à la jaune, qui peut rester petite ou atteindre plus de 600 grammes.

### **Vous venez de quitter le Parc du Doubs après plusieurs années d'engagement.**

#### **Quel est votre regard sur ce projet?**

La carotte jaune a été une très belle réussite médiatique. Elle nous a permis de faire parler du parc, parfois au-delà des frontières régionales. Les Franches-Montagnes sont connues pour l'élevage chevalin, mais nous avons prouvé que la culture maraîchère peut aussi y avoir une place.





© PHOTOS NICOLAS DE NEVE/PROSPECTERARA

Toute la famille Vuillaume s'est mobilisée pour semer les 2 ares de carotte jaune. Le hongre «Figaro» a même été réquisitionné pour tracter la butteuse à patates. Le maraîcher neuchâtelois Tristan Amez-Droz est venu donner un coup de main pour l'occasion.







## PARC DU DOUBS

# Un plan d'action pour promouvoir un tourisme durable et respectueux

Le Parc du Doubs compte une foule de sites attrayants d'un point de vue touristique, mais qui ne se prêtent pas toujours à l'accueil de visiteurs. Les impacts sur les zones protégées, l'environnement ou la population locale peuvent provoquer des conflits, comme nous avons pu le constater avec l'arrivée massive des camping-cars qui se sont parfois installés dans des réserves naturelles, notamment à l'étang de Plain-de-Saigne – plan d'eau situé sur la commune de Montfaucon – ou sur les bords du Doubs, lors du week-end de l'Ascension.

### Plusieurs acteurs concernés

C'est pourquoi une stratégie et un plan d'action ont été élaborés fin 2019 par le parc naturel. Ces derniers visent un développement touristique et des activités de loisirs durables et respectueux du patrimoine naturel et culturel. Rafael Molina, chef de projet Infrastructure écologique et Géoinformation indique: «Ces dernières années, nous avons eu des discussions avec différents acteurs concernés par le tourisme en milieu naturel – à savoir les communes, les Services cantonaux de la nature et de l'environnement des cantons du Jura et de Neuchâtel, les Offices de tourisme, le monde associatif, les prestataires touristiques ou encore les riverains

concernés, à l'image des agriculteurs – afin de trouver des solutions durables. Ceci a débouché sur une vision et un diagnostic communs, ainsi que sur un plan d'action qui possède un fil rouge: promouvoir un tourisme durable et respectueux de l'environnement.»

Pour l'instant, rien encore de concret selon Rafael Molina: «La phase de mise en œuvre du plan d'action démarre en 2020. Cela doit se développer sur la durée, d'ici les 4 à 8 prochaines années.» Ce dernier précise toutefois que ce projet vise particulièrement les activités touristiques et de loisirs dans le secteur du Doubs, essentiellement sur deux tronçons, entre Tariche et Ocourt, et entre Les Brenets et Biaufond.

### Promouvoir le volontarisme

Parmi les pistes proposées par le plan d'action, le Parc du Doubs désire par exemple concentrer ses efforts de sensibilisation dans les sites qui présentent une forte affluence de visiteurs, mais également promouvoir le volontarisme avec la création d'offres permettant aux visiteurs de participer à l'amélioration et à la conservation des milieux naturels

À noter que le projet sera présenté au cours de cette année, cet été ou cet automne, selon Rafael Molina.

KBR



**Coopération**

Gesamt

Coopération Gesamt  
4002 Bâle  
0848 400 044  
<https://www.cooperation.ch/>

Genre de média: Médias imprimés  
Type de média: Magazines populaires  
Tirage: 623'441  
Parution: hebdomadaire



Page: 50  
Surface: 111'528 mm²



Ordre: 1087983  
N° de thème: 808.005  
Référence: 77377458  
Coupage Page: 1/3



# Les atouts des parcs naturels

Le désir de paysages préservés est au plus profond de nous. Mais nous devons aussi vivre et travailler. Les parcs naturels tentent de combiner les deux.

La Suisse compte un parc national, quinze parcs naturels régionaux et deux parcs naturels périurbains. Un seizième parc naturel, le Parco Val Calanca, viendra bientôt s'y ajouter. La dénomination «parc naturel régional» est attribuée à des régions qui se distinguent par la beauté de leur paysage naturel et culturel. Mais les parcs naturels régionaux ne sont pas uniquement des espaces de loisirs, car beaucoup d'hommes et de femmes y vivent et y travaillent, dans le cadre d'une économie durable. Coop en tient aussi compte. Aujourd'hui, sa gamme comprend environ 170 produits provenant de ces parcs, certains vendus localement, mais d'autres disponibles dans l'ensemble de la Suisse.

**Du vin à la limonade**



Gesamt

Coopération Gesamt  
4002 Bâle  
0848 400 044  
<https://www.cooperation.ch/>

Genre de média: Médias imprimés  
Type de média: Magazines populaires  
Tirage: 623'441  
Parution: hebdomadaire



Page: 50  
Surface: 111'528 mm²



Ordre: 1087983  
N° de thème: 808.005  
Référence: 77377458  
Coupage Page: 2/3

Chaque année, de nouveaux produits arrivent en magasin. Depuis peu, par exemple, les clients peuvent trouver dans les supermarchés Coop de Suisse orientale une limonade fabriquée dans le parc naturel régional de Schaffhouse. C'est une idée de Markus Simmler (57 ans), viticulteur de Schaffhousois. En plus de son exploitation, il tient un restaurant à la ferme, «la plus ancienne table d'hôte de Suisse» se plaît-il à préciser. L'activité tourne bien, mais il vendait de moins en moins de vin ces dernières années. C'est pourquoi il a cherché une alternative sans alcool et a mis au point une limonade: à partir de jus de raisin, d'eau et de gaz carbonique, il fabrique un produit entièrement naturel. «Elle ne contient pas de sucre ajouté, uniquement le sucre des raisins. Il s'agit donc d'une boisson naturelle, isotonique et végétale», détaille notre interlocuteur. Cette limonade a rencontré un succès immédiat. La bouteille de 0,375 litre est vendue 4 fr. 90 en magasin. «Nous voulions un prix suisse pour un produit de qualité suisse», nous explique Markus Simmler, car les raisins utilisés dans cette boisson poussent sur un sol où seule la culture des vignes est autorisée, pour des raisons paysagères. «Le vigneron gagne à peu près autant que lorsqu'il produit du vin de table: même bouteille, même travail, même rendement.»

### 12% de la superficie du pays

Les parcs naturels régionaux de Suisse représentent une surface totale de plus de 5200 kilomètres carrés. Avec eux, les parcs naturels, parcs naturels périurbains ou parc national couvrent 12% de la superficie du pays. Des chiffres remarquables. Le succès a confirmé le bien-fondé du concept – comme le prouve aussi le fait que d'autres régions souhaitent s'y associer. D'ici à 2023, un

nouveau parc naturel sera créé dans le val Calanca, dans les Grisons. ● TCO

## ..... AU CŒUR DE LA NATURE

Découvrir et déguster

Avec ses cinq parcs naturels, la Suisse romande propose de découvrir à quelques pas de chez soi des écrans exceptionnels: le Parc régional Chasseral, le Parc du Doubs, le Parc naturel régional Gruyère Pays-d'Enhaut, le Parc naturel du Jorat et le Parc Jura Vaudois.



Retrouvez tous les parcs suisses sur:  
[www.parks.swiss](http://www.parks.swiss)

## Des progrès concrets

Chaque année, Coop consigne, dans le «Rapport sur le progrès Développement durable», les évolutions atteintes dans ce domaine. Les thèmes abordés concernent, entre autres, l'assortiment, les matières premières, les objectifs climatiques et la société.

Dans le commerce de détail, outre les ventes du développement durable et Fairtrade, les assortiments de produits végétariens, véganes et destinés aux personnes allergiques connaissent une évolution positive. En 2019, les ventes de Coop ont augmenté dans les secteurs de niche que sont Heumilch, Demeter, Unique, Solidarité et Hochstamm Suisse.

En matière de protection du climat, le détaillant a prolongé son partenariat avec le WWF Suisse, et



Gesamt

Coopération Gesamt  
4002 Bâle  
0848 400 044  
<https://www.cooperation.ch/>

Genre de média: Médias imprimés  
Type de média: Magazines populaires  
Tirage: 623'441  
Parution: hebdomadaire



Page: 50  
Surface: 111'528 mm²



Ordre: 1087983  
N° de thème: 808.005  
Référence: 77377458  
Coupage Page: 3/3

par là même le contrat de compensation CO<sub>2</sub>. Ainsi, Coop continuera, ces prochaines années, de compenser les émissions de CO<sub>2</sub> occasionnées par les transports aériens, les voyages d'affaires et les trajets de livraison de coop@home, par des projets en collaboration avec le WWF. De plus, Coop a réalisé des économies de CO<sub>2</sub>: la diminution du fret aérien a permis de réduire de 6619 tonnes les émissions engendrées par rapport à l'année précédente.

Par ailleurs, plus de 20000 m<sup>2</sup> de panneaux photovoltaïques ont été installés sur des bâtiments Coop.

 [www.coop.ch/dd-rapport](http://www.coop.ch/dd-rapport)





## Les visites guidées reprennent, au bord du Doubs

1 juin 2020

Vous devez disposer du Player Flash afin de pouvoir lire cette vidéo.

Le player n'est pas présent sur votre ordinateur ou sa version est obsolète.

Vous pouvez le télécharger gratuitement en quelques instants sur le site d'Adobe en [Cliquant ici](#).

Les visites guidées reprennent, au bord du Doubs

Samedi, le Parc naturel régional du Doubs organisait son premier « Rendez-vous du Doubs ». Une quinzaine de personnes est descendue, depuis Le Noirmont, jusqu'au bord de la rivière. Le long du parcours, leur guide, Maria-Luisa Wenger, leur a conté la vie des personnes qui y ont vécu, à une époque, pas si lointaine, où la plupart des foyers étaient encore sans électricité.





## À la (re)découverte de la Suisse

À la montagne, en forêt, au bord de l'eau ou dans des villes captivantes, cet été, on part à l'aventure en restant au pays.

2020-06-01, Jennifer Segui et Julien Pidoux

Aller voir là-haut

Alpes vaudoises, de bas en haut

De Bex aux Diablerets, du Chablais au sommet des Alpes vaudoises, on embarque pour un voyage qui débute aux mines de sel de Bex, avant de grimper à travers les vignes vers Gryon où l'on fait un stop pour une balade sur les traces des héros des romans policiers de Marc Voltenauer, auteur à succès installé ici. Halte ensuite à Villars, au nouvel hôtel Mountain Lodge, avant d'emprunter le col de la Croix en direction des Diablerets et de son glacier.

À ne pas manquer: Le Peak Walk, au Glacier 3000, seul pont suspendu au monde qui relie deux sommets. Ça tangué, c'est haut, ça file le frisson et la vue est magnifique. Hyperrafraîchissant par temps de canicule.

Le val de Tourtemagne a vu l'ours

Si vous n'aimez pas la foule, ce lieu sauvage et méconnu est fait pour vous. Ici s'étale toute la beauté végétale et minérale du Valais, agrémentée de quelques légendes pour un effet plus romantique. Idéal pour les vététistes et les marcheurs grâce à ses sentiers balisés, le val séduira aussi les enfants grâce à la présence fantomatique de son ours, le dernier à avoir vécu en Valais, il y a 150 ans. On peut même voir sa patte, certes un peu rabougrie, dans le joli hameau d'Oberems. Une balade à découvrir dans le guide Balades Sensationnelles, paru chez Favre.

À ne pas manquer: L'ascension du Barrhorn, 3610 mètres, l'un des plus hauts sommets alpins accessibles – aux bons marcheurs – sans équipement de haute montagne.

Glaris, petit canton méconnu

C'est «le canton alémanique le moins connu des Romands», selon Yannis Amaudruz, auteur de «Lieux secrets de l'histoire romande» (Ed. Favre) et du blog Helvetia Historica. Et c'est bien dommage, car Glaris est plein de surprises, dont le «haut lieu tectonique» de Sardona, qui raconte comme nulle part ailleurs l'histoire de la formation des Alpes, ou le Martinsloch, un étrange trou dans la montagne. Deux fois par an (mi-mars et fin septembre), les rayons du soleil qui passent à travers éclairent le clocher de l'église d'Elm (oui, l'Elmer Citro vient d'ici!).

À ne pas manquer: Dans le chef-lieu homonyme, un petit tour au musée dédié à Anna Göldi, réputée être la dernière sorcière d'Europe, torturée et décapitée ici même en 1782 (et réhabilitée en 2008).

Le grand air à la Val Müstair

Quand on parle de parc national, on pense d'abord à Yellowstone ou Yosemite, moins au bien nommé Parc national suisse, situé à l'extrême est du pays, dans les Grisons. Pas bien grand – 170 km carrés à peine – il a le mérite d'offrir plus de 80 km de sentiers, ainsi qu'une Maison du parc bien faite et qui vient de rouvrir ses portes.

À ne pas manquer: Charlemagne himself aurait fondé le couvent de Saint-Jean, à Müstair, qui abrite des fresques carolingiennes exceptionnelles. Pas étonnant que le lieu soit classé au patrimoine mondial de l'humanité. Cerise sur le gâteau, le lieu abrite une petite maison d'hôtes.

Pour se rafraîchir



## Les belles plantes de Brissago

Moins tape-à-l'œil que leurs voisines les îles Borromées – en territoire italien –, les deux îles de Brissago ont le double mérite de se trouver dans les eaux helvétiques du lac Majeur et d'abriter une luxuriante végétation quasi tropicale. C'est d'ailleurs sur la plus grande des deux que se trouve le jardin botanique du Tessin. L'excursion est une histoire de quelques heures, mais on peut aussi dormir dans la seule – et sublime – villa de l'île, construite par le baron Max Emden.

À ne pas manquer: Ascona est à quelques minutes à peine, pour un apérol spritz sur une terrasse ou une baignade dans le lac, au Lido (payant) ou au bagno publico (gratuit).

## Taquiner la truite du Doubs

L'impression, parfois, d'être loin de toute trace de civilisation. C'est ça, la marque de fabrique de la région du Doubs. Il y a certes le photogénique Saut-du-Doubs (F/NE), les nombreux spots où s'adonner au kayak voire à la baignade, mais pas seulement. Le Parc naturel régional du Doubs ([parcdudoubs.ch](http://parcdudoubs.ch)) propose une jolie excursion, possible sur 4 jours, entre le lac des Brenets et la médiévale Saint-Ursanne, avec moult arrêts où déguster la fameuse truite.

À ne pas manquer: l'étang de la Gruère (JU), proche de Saignelégier, encore plus beau au lever ou au coucher du soleil, avec son écosystème fragile et un petit air de lande scandinave.

## Exploration nature à Flaach

Une découverte à faire en famille: Flaach (ZH), au cœur de la réserve naturelle de Thurauen. On explore la rivière Thur, en la parcourant en canoë ou en observant ses rives à la recherche des castors. À faire aussi, une balade à vélo le long du Rhin pour rejoindre la petite île de Rheinau sur laquelle est implantée une jolie abbaye.

À ne pas manquer: Pour les fans de glamping, soit du camping un peu plus chic, le camping TCS de Flaach, au bord de l'eau, possède roulottes, tipis et tentes safaris de luxe pour un séjour insolite.

## Profondes, les gorges du Trient

Les amoureux des sports d'eaux vives connaissent déjà le coin pour ses spots de canyoning. Toutefois, les gorges du Trient (VS), profondes de quelques centaines de mètres et qui ont laissé les romantiques du XIXe siècle en extase, s'offrent aussi aux moins audacieux grâce au réseau de passerelles en bois qui permettent de les surplomber, mais aussi de contempler leur hauteur et l'eau glaciaire qui y dévale.

À ne pas manquer: Le zoo alpin des Marécottes et sa piscine creusée dans la roche toute proche, ainsi que – à Vernayaz – la Pissevache, une cascade haute de 116 mètres.

## Prenons un bain de forêt

Les Franches-Montagnes, l'Alaska suisse

Situé sur un plateau à 1000 mètres d'altitude, ce joli coin du Jura où se succèdent grands pâturages et forêts d'épicéas et de sapins a des airs de Grand Nord américain. Tout comme dans ces lointaines contrées sauvages, le cheval, ici de race Franches-Montagnes, est l'allié idéal pour découvrir les quelque 200 km de sentiers équestres balisés qui s'offrent aux amateurs.

À ne pas manquer: Pour les fans de huskies, les excursions en traîneaux sur roulettes d'un ou plusieurs jours avec



nuit à la belle étoile sont une expérience unique.

#### Au fil du vallon de l'Aubonne

Quelques minutes seulement après avoir quitté l'autoroute qui relie Lausanne à Genève, nous voici plongés dans le vert, entre champs et forêts. De jolies petites routes qui serpentent, quelques vaches débonnaires... on pousse vers Montricher (VD) et sa très architecturale maison de l'écriture avant d'entamer l'ascension du col du Mollendruz pour rejoindre le lac de Joux et ses eaux fraîches.

À ne pas manquer: L'Arboretum du vallon de l'Aubonne, mosaïque de couleurs et de 3000 essences d'arbres réparties sur quelque 120 hectares de nature intacte.

#### Le bois qui sonne juste au Risoud

C'est tout simplement la plus grande forêt d'un seul tenant d'Europe, 2200 hectares et presque autant de cabanes dans lesquelles faire une pause et déguster des produits locaux. À cheval entre la France et le canton de Vaud, cette vaste étendue boisée qui longe la vallée de Joux a permis à nombre de personnes de confession juive, aidées par des habitants des deux côtés de la frontière, de fuir la France occupée. Un monument en hommage à ces passeurs du Risoud se dresse au Pont (VD).

À ne pas manquer: Le Risoud possède de l'or vert, des épicéas vieux de plusieurs centaines d'années, qui produisent le fameux bois de résonance, utilisé notamment dans la lutherie. Il existe même des haut-parleurs fabriqués au Brassus (VD) à partir de ce bois exceptionnel.

#### Aller plus haut dans le Neckertal

Découvrir la forêt à hauteur d'oiseau, c'est ce qu'offre le sentier de la canopée du Neckertal (SG), le premier du genre en Suisse, avec des passerelles perchées à 50 mètres de hauteur sur un demi-kilomètre. Un bonheur aérien pour les amoureux de la nature et des oiseaux.

À ne pas manquer: Le petit dernier préfère les trains? Filez à l'Erlebniswelt Toggenburg, la plus grande installation de trains miniatures en Europe.

#### Le charme discret de la ville

##### À Mendrisio, douceur méditerranéenne

Quand on dit Tessin, on pense d'abord à Lugano et Locarno, et pourtant, la petite ville de Mendrisio, tout au sud du canton, mérite la visite. D'abord pour ses ruelles du centre-ville, qui donnent l'impression de déambuler en Italie, oliviers et palmiers compris. On tombera peut-être sur un gigantesque oiseau multicolore, une sculpture de Niki de Saint Phalle, marquant l'entrée de l'académie d'architecture, adoubee par Mario Botta et Aurelio Galfetti. En face, le parc de la Villa Argentina est le lieu idéal pour un pique-nique au milieu des étudiants, donnant une ambiance cosmopolite à la ville. Petite mais costaude, elle abrite aussi le célèbre Foxtown, sorte de mall de produits de luxe à prix dégriffés. Le shopping n'est pas votre truc? Il suffit de quelques minutes pour atteindre Meride, pittoresque village méritant un arrêt pour son musée des fossiles du monte San Giorgio (lui-même classé au patrimoine mondial de l'humanité). Autre excuse pour s'arrêter ici, la présence du Grotto Fossati, une bonne adresse pour ceux qui ont envie d'une cuisine locale simple et généreuse.

À ne pas manquer: Proche de Meride, le Serpiano, ancienne caserne militaire devenue hôtel avec vue imprenable sur le lac de Lugano. Pour une nuit ou pour un drink.



## Coire, entre capuns et monstre de l'espace

Située au centre d'un triangle formé par Flims, Bad Ragaz et Davos, Coire est souvent négligée lors d'un voyage dans la région. Dommage, car le chef-lieu des Grisons, dont la vieille ville est entièrement piétonnière, abrite quelques bonnes adresses, traditionnelles pour déguster les fameux capuns locaux, mais aussi plus contemporaines, comme le Giger bar. Car l'artiste H.R. Giger, père oscarisé de la créature du film Alien, est bien né dans cette paisible bourgade. Fun fact: le bar et tout le mobilier à la limite de l'angoissant aurait dû originellement ouvrir à New York, mais des aléas ont finalement poussé l'artiste à l'installer ici, proche de la pharmacie où son père travaillait. Autre visite, le Musée d'art des Grisons, l'un des plus séduisants de Suisse, créé en 1900 dans une belle maison bourgeoise, la Villa Planta, à laquelle on ajouta une aile moderne en 2014, et qui abrite notamment plusieurs œuvres de la famille Giacometti: Alberto le sculpteur, Giovanni et Augusto les peintres, nés dans le Val Bregaglia voisin.

À ne pas manquer: Prendre le Glacier Express, qui relie Zermatt à Saint-Moritz, en passant par Coire, c'est l'overdose de panoramas grandioses assurée.

## Schaffhouse, tourbillons et donjon

La ville la plus septentrionale de Suisse est un petit bijou architectural avec sa vieille ville, riche de vieilles bâtisses ornées de peintures et de fenêtres à encorbellement et surmontées par sa forteresse du Munot. À faire absolument évidemment car on y va pour ça, la visite des chutes du Rhin, les plus hautes d'Europe, sur les rives du fleuve – si l'on a peur de se mouiller – et en bateau pour aller au cœur des tourbillons dans le ventre de la bête et contempler les châteaux de Wörth et de Laufen.

À ne pas manquer: Par une chaude journée, rendez-vous aux Rhybadi, ces bains au bord du Rhin vieux de 140 ans pour un plouf rafraîchissant.

## Soleure, belle et baroque

Des rues pavées, des places ombragées, des bâtisses aux façades multicolores... Soleure, située à seulement 30 km de Bienne, ne manque pas de charme. Après avoir flâné dans les vieilles ruelles de la ville, qui fête cette année ses 2000 ans, on n'oublie pas de varier les plaisirs en visitant son Musée des Beaux-Arts, sa cathédrale Saint-Ours et Saint-Victor ou son quartier alternatif pour une pause gourmande à la Kantine Attisholz. Le soir, une Öufi, la bière locale, au bord de l'Aar, sur laquelle on peut aussi faire du canoë, s'impose.

À ne pas manquer: Prendre le téléphérique pour monter au Weissenstein juste au-dessus de la ville et y admirer le coucher de soleil. En journée, la descente à pied est une balade prisée.

À lire également sur Femina.ch:

Votre nom






Bienvenue au Parc national suisse, en Engadine, patrie des Bouquetins et du gypaète barbu. André Meier



David Carlier





Wallis Promotion / Frederic Huber



Gerry Nitsch





Andre Meier



Ticino Turismo / Enrico Pescantini





Switzerland Tourism / Jan Geerk



Renato Bagattini





Valais Wallis Promotion / David Carlier



Switzerland Tourism / Markus Buehler Rasom





Zoé Re / Office du tourisme du Canton de Vaud



David Carlier





swiss-image.ch / Ivo Scholz



Ticino Tuirsmo / Luca Crivelli





swiss-image.ch / Stefan Schlumpf



swiss-image.ch / Ivo Scholz



↳ Lire en ligne



Ordre: 1087983  
N° de thème: 808.005

Référence: 77375437  
Coupure Page: 13/13



Switzerland Tourism / Markus Buehler Rasom