

Office de la culture (OCC)

MISE EN VALEUR DES MURS DE PIERRES SECHES

Plan d'actions



Action 1 : Programme de restauration 2017-2020

Inventaire sélectif

République et Canton du Jura, Office de la culture, Porrentruy, 2014

Illustrations de la page titre : murs de pierres sèches au Peuchapatte (photo de gauche) et au Bémont (photo de droite)

Auteur :

Arnaud Macquat

Mandataire scientifique

Avec le concours de Monsieur Michel Hauser, Chef de l'Office de la culture

INTRODUCTION ET MÉTHODOLOGIE

La problématique

Le programme de restauration 2017-2020 est un instrument stratégique permettant la planification de travaux de reconstruction de murs de pierres sèches. Dans la perspective fondamentale de recherche de financement, il semble pertinent d'identifier une première sélection de murs de pierres sèches à restaurer. L'inventaire sélectif répond ainsi à ce besoin. Cependant, ce document doit être considéré comme une proposition ou une base de réflexion pour initier des projets. Par conséquent, il est tout à fait possible que des tronçons non sélectionnés dans ce document puissent intégrer le programme de restauration en fonction des opportunités et des volontés qui pourront se présenter.

De la nécessité de définir un périmètre d'intervention

Etant donné l'étendue des espaces cantonaux accueillant des murs de pierres sèches, la longueur potentielle des restaurations à réaliser ainsi que les ressources financières à disposition, il est nécessaire de définir un **périmètre d'intervention prioritaire**. En effet, il semble opportun de concentrer les efforts et les ressources sur les objets et milieux les plus représentatifs, ceci afin de susciter une prise de conscience de la valeur de ces ouvrages.

Les Franches-Montagnes et les communes ISOS d'importance nationale

Ce périmètre est orienté en premier lieu sur le **district des Franches-Montagnes** qui concentre la grande majorité des murs de pierres sèches jurassiens. Le district des Franches-Montagnes étant vaste, le potentiel de murs de pierres sèches à restaurer demeure très important. Par conséquent, le périmètre d'intervention prioritaire se limite aux communes franc-montagnardes identifiées à **l'Inventaire fédéral des sites construits d'importance nationale à protéger en Suisse (ISOS)**. Il s'agit des six communes suivantes : Saignelégier, La Chaux-des-Breuleux, Le Bémont, Les Enfers, Muriaux, Le Noirmont.

L'inventaire préliminaire

Sur la base de la mensuration officielle¹ et de photos aériennes, un inventaire préliminaire a été réalisé sur les communes susmentionnées. Cet inventaire identifie **248 tronçons potentiels** totalisant **84km** de murs de pierres sèches à restaurer. Bien que le mur de pierres sèches soit intimement lié à sa fonction agricole (séparation de pâturages), il faut reconnaître qu'il existe aujourd'hui d'autres techniques de séparation plus flexibles et moins onéreuses (clôtures en fil). Dans ce contexte, la restauration d'un mur de pierres sèches poursuit davantage des objectifs esthétiques et patrimoniaux plutôt qu'agricoles.

L'inventaire sélectif

Par conséquent, un inventaire sélectif a été réalisé sur la base de critères de visibilité et de proximité avec les itinéraires touristiques. Il définit **50 tronçons potentiels** totalisant **15km** de murs de pierres sèches à restaurer. Une **mise en priorité** a également été réalisée et permet de mettre en évidence **10 tronçons** totalisant **4km** de murs de pierres sèches à restaurer.

Les murs de pierres sèches situés à l'intérieur ou en lisière de haie ou de forêt ont été écartés. En effet, leur visibilité est faible ou du moins limitée à un seul côté. De plus, la conservation du mur est mise en péril en raison de la végétation. Il semble ainsi plus judicieux de valoriser le rôle écologique de ces murs (biotope pour la faune et la flore).

¹ Au moment de l'inventaire, la numérisation du cadastre de Muriaux se limite à la localité du Peuchapatte. Seuls les murs de pierres sèches du Peuchapatte ont ainsi été inventoriés.

INVENTAIRE SÉLECTIF

N° tronçon	Commune(s)	Longueur (m)	Priorité
T01	Les Enfers	132	2
T02	Les Enfers	57	2
T03	Les Enfers	679	2
T04	Le Bémont ; Saignelégier	408	2
T05	Le Bémont	161	2
T06	Le Bémont	272	2
T07	Le Bémont ; Montfaucon	61	2
T08	Le Bémont	356	2
T09	Le Bémont	271	2
T10	Le Bémont	360	2
T11	Le Bémont	146	2
T12	Le Bémont	264	2
T13	Le Bémont	316	2
T14	Le Bémont	349	2
T15	Le Bémont	241	2
T16	Le Bémont	332	2
T17	Le Bémont	108	2
T18	Le Bémont	201	2
T19	Le Bémont	305	2
T20	Le Bémont	696	1
T21	Le Bémont	232	1
T22	Le Bémont	395	1
T23	Le Bémont ; Saignelégier	369	1
T24	Le Bémont	84	2
T25	Le Bémont	21	2
T26	Le Bémont	79	2
T27	Saignelégier	101	2
T28	Saignelégier ; Muriaux	709	2
T29	Saignelégier	634	2
T30	Saignelégier	230	2
T31	La Chaux-des-Breuleux	873	2
T32	La Chaux-des-Breuleux	59	2
T33	La Chaux-des-Breuleux	159	2
T34	La Chaux-des-Breuleux	243	2
T35	La Chaux-des-Breuleux	92	2
T36	Muriaux	774	1
T37	Muriaux	254	2
T38	Le Noirmont	149	2
T39	Le Noirmont	384	1
T40	Le Noirmont	197	1

N° tronçon	Commune(s)	Longueur (m)	Priorité
T41	Le Noirmont	350	2
T42	Le Noirmont	304	2
T43	Le Noirmont	256	2
T44	Le Noirmont	103	2
T45	Le Noirmont	521	2
T46	Le Noirmont	372	1
T47	Le Noirmont	398	1
T48	Le Noirmont	479	1
T49	Le Noirmont	214	2
T50	Le Noirmont	897	2

Total : 15'646 m

INVENTAIRE PRÉLIMINAIRE

Commune des Enfers

N° tronçon	Longueur (m)
A01	42
A02	378
A03	128

N° tronçon	Longueur (m)
A04	1'021
A05	118
A06	132

N° tronçon	Longueur (m)
A07	57
A08	912
A09	131

Total : 2'918 m

Commune du Bémont

N° tronçon	Longueur (m)
B01	120
B02	407
B03	1'670
B04	965
B05	685
B06	546
B07	61
B08	1'062
B09	116
B10	269
B11	143
B12	657
B13	718
B14	88
B15	1'418
B16	487
B17	146
B18	83
B19	97
B20	299
B21	41
B22	42
B23	592
B24	66
B25	70

N° tronçon	Longueur (m)
B26	50
B27	41
B28	457
B29	53
B30	297
B31	110
B32	349
B33	241
B34	332
B35	2'286
B36	982
B37	201
B38	1'063
B39	41
B40	2'141
B41	1'216
B42	108
B43	277
B44	375
B45	1'450
B46	213
B47	197
B48	492
B49	65
B50	100

N° tronçon	Longueur (m)
B51	123
B52	138
B53	91
B54	267
B55	245
B56	85
B57	45
B58	84
B59	21
B60	217
B61	698
B62	685
B63	148
B64	124
B65	79
B66	157
B67	130
B68	1'966
B69	433
B70	317
B71	55
B72	373
B73	163
B74	126

Total : 30'760 m

Commune de Saignelégier

N° tronçon	Longueur (m)
C01	923
C02	97
C03	84
C04	2'099
C05	220
C06	124
C07	102
C08	118
C09	137
C10	1'124
C11	58
C12	54
C13	38

N° tronçon	Longueur (m)
C14	442
C15	96
C16	1'366
C17	138
C18	231
C19	409
C20	420
C21	137
C22	1'399
C23	775
C24	56
C25	56
C26	25

N° tronçon	Longueur (m)
C27	389
C28	131
C29	140
C30	55
C31	248
C32	258
C33	657
C34	952
C35	707
C36	564
C37	142
C38	693
C39	946

Total : 16'610 m

Commune de La Chaux-des-Breuleux

N° tronçon	Longueur (m)
D01	168
D02	182
D03	150
D04	224
D05	1'379
D06	403

N° tronçon	Longueur (m)
D07	397
D08	443
D09	144
D10	181
D11	705
D12	124

N° tronçon	Longueur (m)
D13	56
D14	43
D15	59
D16	159
D17	243
D18	92

Total : 5'151 m

Commune de Muriaux

N° tronçon	Longueur (m)
E01	706
E02	250
E03	774
E04	1'413

N° tronçon	Longueur (m)
E05	2'366
E06	698
E07	351
E08	89

N° tronçon	Longueur (m)
E09	113
E10	258
E11	201

Total : 7'218 m

Commune du Noirmont

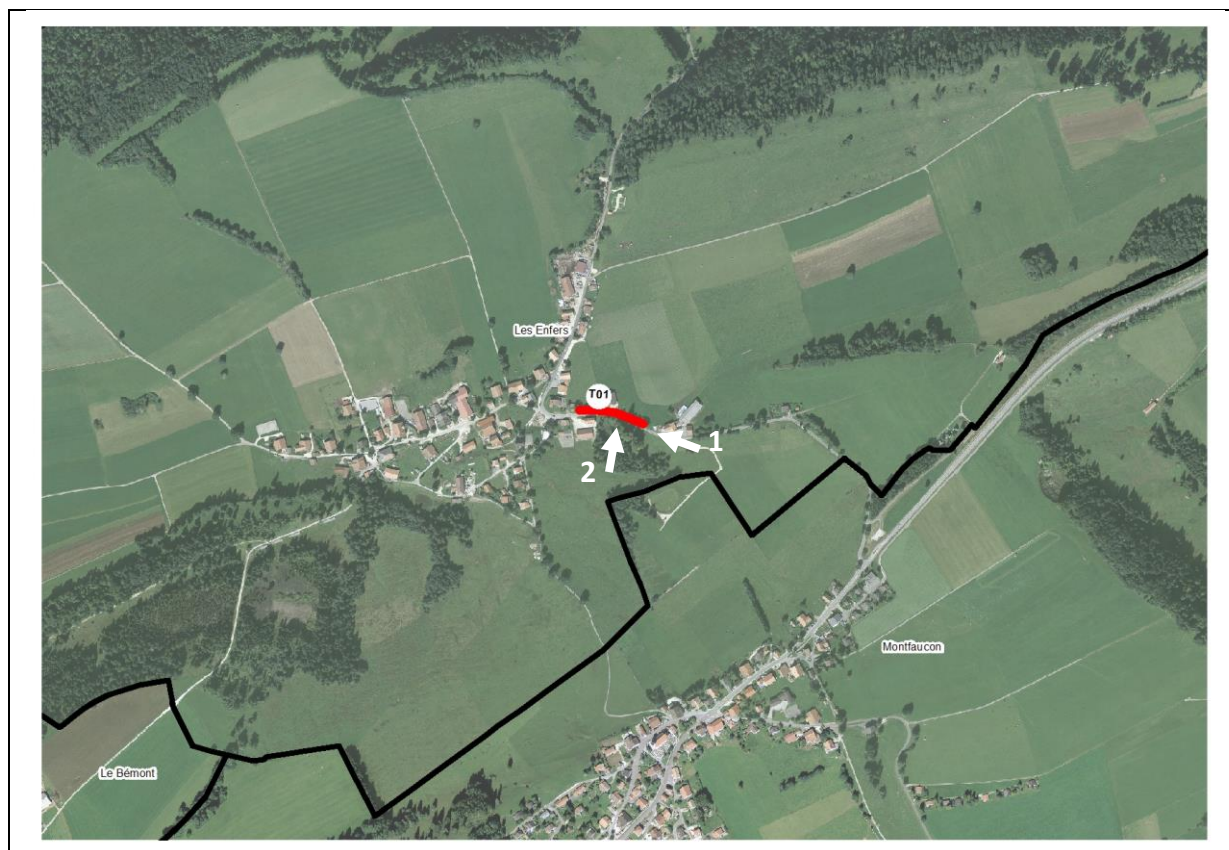
N° tronçon	Longueur (m)	N° tronçon	Longueur (m)	N° tronçon	Longueur (m)
F01	430	F33	99	F65	99
F02	322	F34	228	F66	94
F03	125	F35	231	F67	147
F04	159	F36	177	F68	40
F05	75	F37	270	F69	104
F06	109	F38	205	F70	50
F07	124	F39	474	F71	135
F08	60	F40	59	F72	62
F09	364	F41	132	F73	288
F10	274	F42	145	F74	28
F11	329	F43	151	F75	72
F12	1'013	F44	156	F76	79
F13	485	F45	132	F77	51
F14	276	F46	43	F78	46
F15	578	F47	37	F79	45
F16	168	F48	404	F80	168
F17	228	F49	301	F81	30
F18	423	F50	862	F82	94
F19	55	F51	141	F83	560
F20	90	F52	40	F84	398
F21	324	F53	149	F85	479
F22	208	F54	344	F86	59
F23	401	F55	85	F87	258
F24	265	F56	39	F88	41
F25	350	F57	27	F89	235
F26	1'133	F58	32	F90	629
F27	121	F59	397	F91	362
F28	80	F60	140	F92	255
F29	98	F61	476	F93	743
F30	34	F62	145	F94	661
F31	250	F63	85	F95	84
F32	182	F64	108	F96	172

Total : 22'016 m

INVENTAIRE SELECTIF

Commune	Tronçon n°	Longueur	Priorité
Les Enfers	T01	132m	2

Plan de situation



Aperçu



1



2

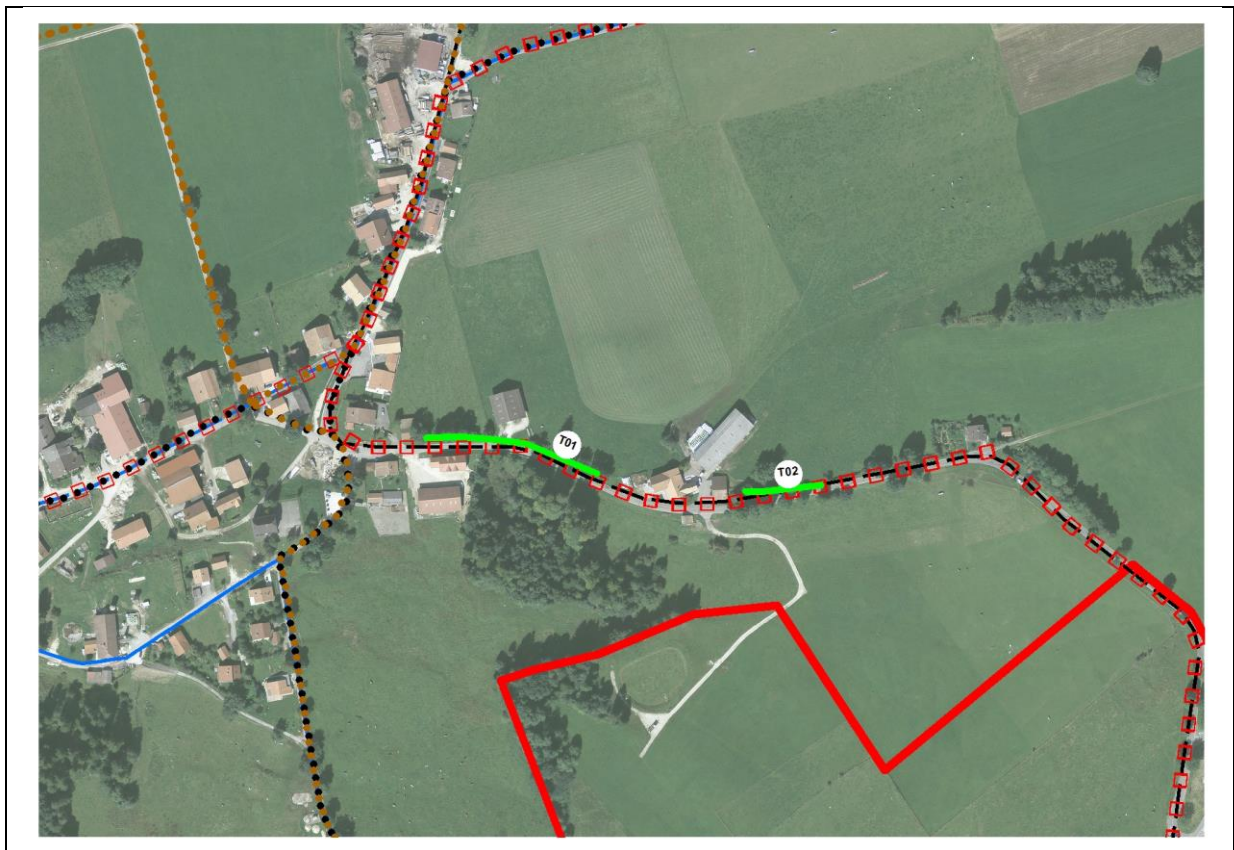
Caractéristiques principales

Itinéraires touristiques à proximité


- Tourisme pédestre
- Itinéraires cyclables
- Itinéraires VTT
- Parcours pour trottinettes
- Piste pour cavaliers
- Parcours pour roulettes

Informations diverses

- Présence de végétation
- Adaptation du tracé (prolongement)
- Autre remarque :



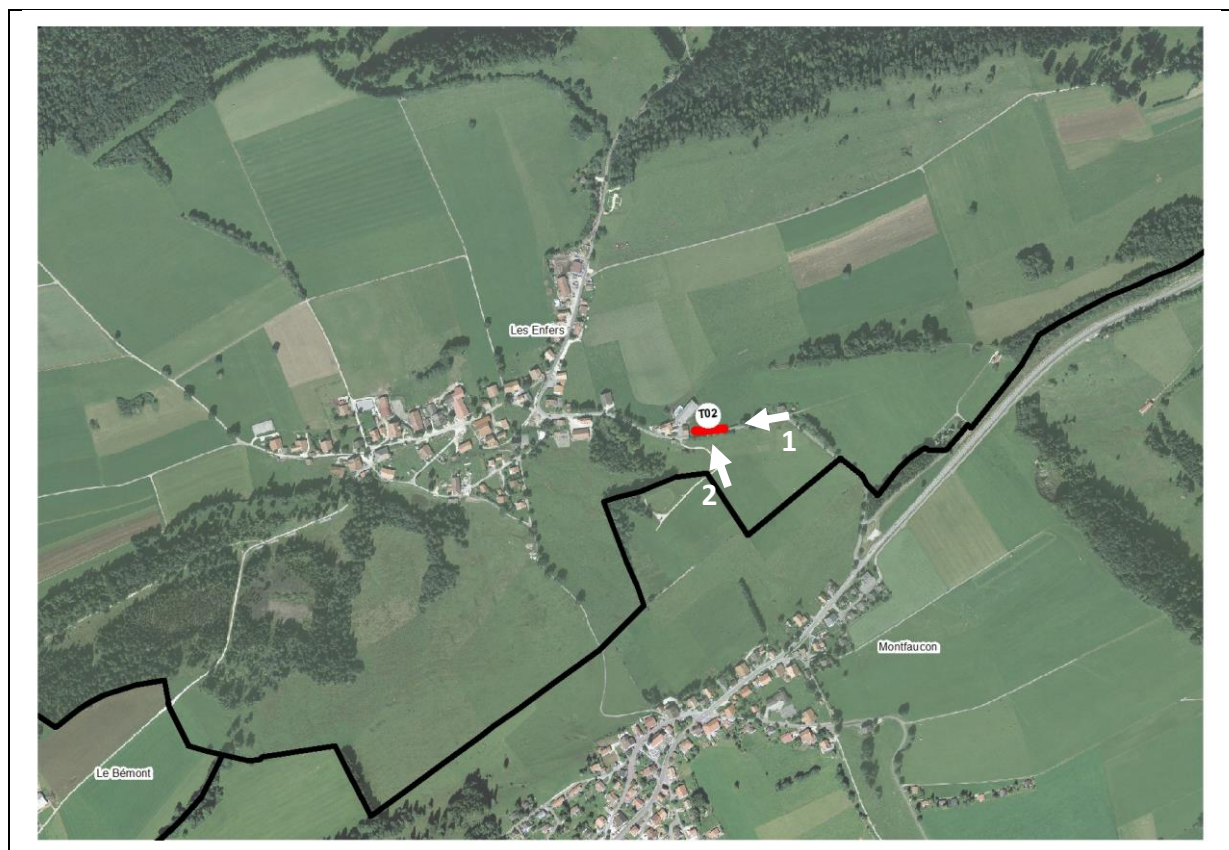
Légende

- | | |
|---|---|
|  Mur de pierres sèches, Priorité 1 |  Chemins de randonnée pédestre |
|  Mur de pierres sèches, Priorité 2 |  Itinéraires cyclables |
|  Limite communale |  Itinéraires VTT |
| |  Parcours pour trottinettes |
| |  Piste pour cavaliers |
| |  Parcours pour roulettes |

INVENTAIRE SELECTIF

Commune Les Enfers	Tronçon n° T02	Longueur 57m	Priorité 2
------------------------------	--------------------------	------------------------	----------------------

Plan de situation



Aperçu



1



2

Caractéristiques principales

Itinéraires touristiques à proximité


- Tourisme pédestre
- Itinéraires cyclables
- Itinéraires VTT
- Parcours pour trottinettes
- Piste pour cavaliers
- Parcours pour roulettes

Informations diverses

- Présence de végétation
- Adaptation du tracé (prolongement)
- Autre remarque :



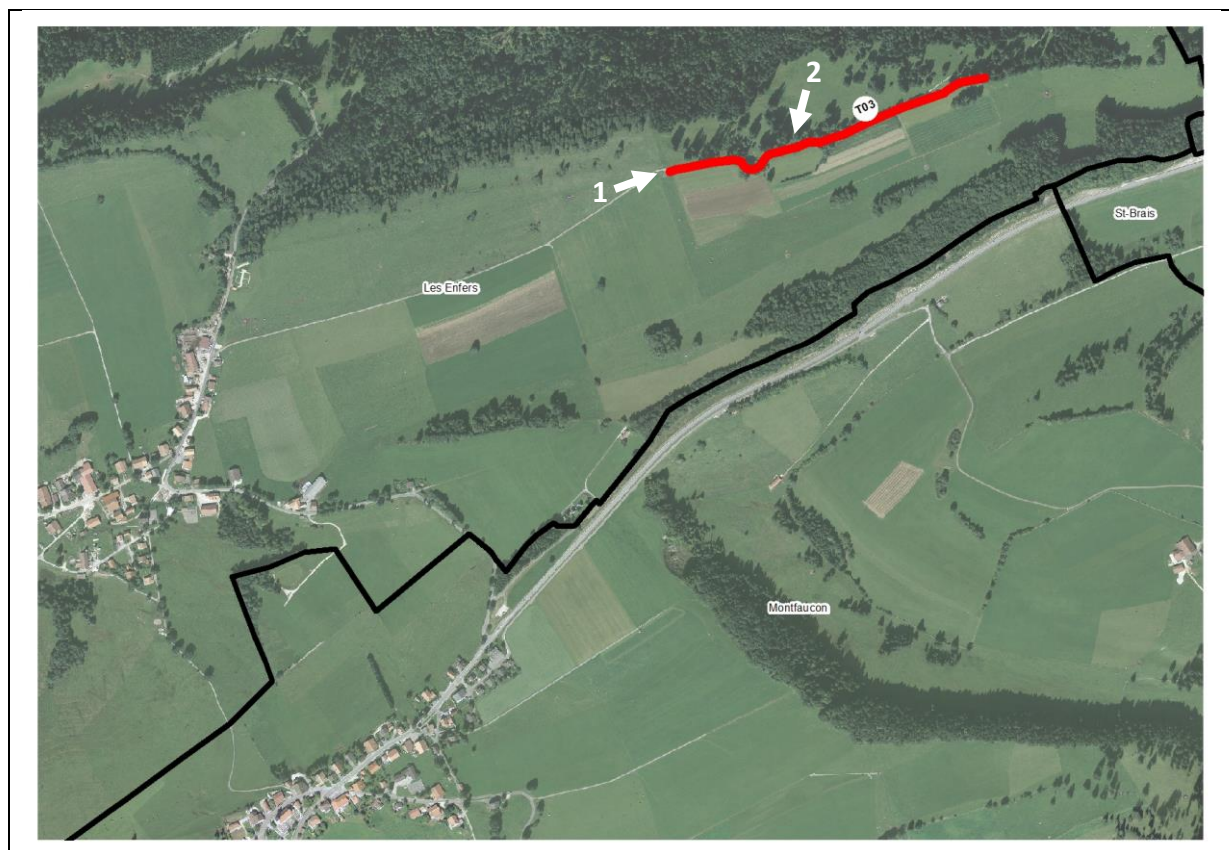
Légende

- | | | | |
|---|-----------------------------------|---|-------------------------------|
|  | Mur de pierres sèches, Priorité 1 |  | Chemins de randonnée pédestre |
|  | Mur de pierres sèches, Priorité 2 |  | Itinéraires cyclables |
|  | Limite communale |  | Itinéraires VTT |
| | |  | Parcours pour trottinettes |
| | |  | Piste pour cavaliers |
| | |  | Parcours pour roulettes |

INVENTAIRE SELECTIF

Commune Les Enfers	Tronçon n° T03	Longueur 679m	Priorité 2
------------------------------	--------------------------	-------------------------	----------------------

Plan de situation



Aperçu



1



2

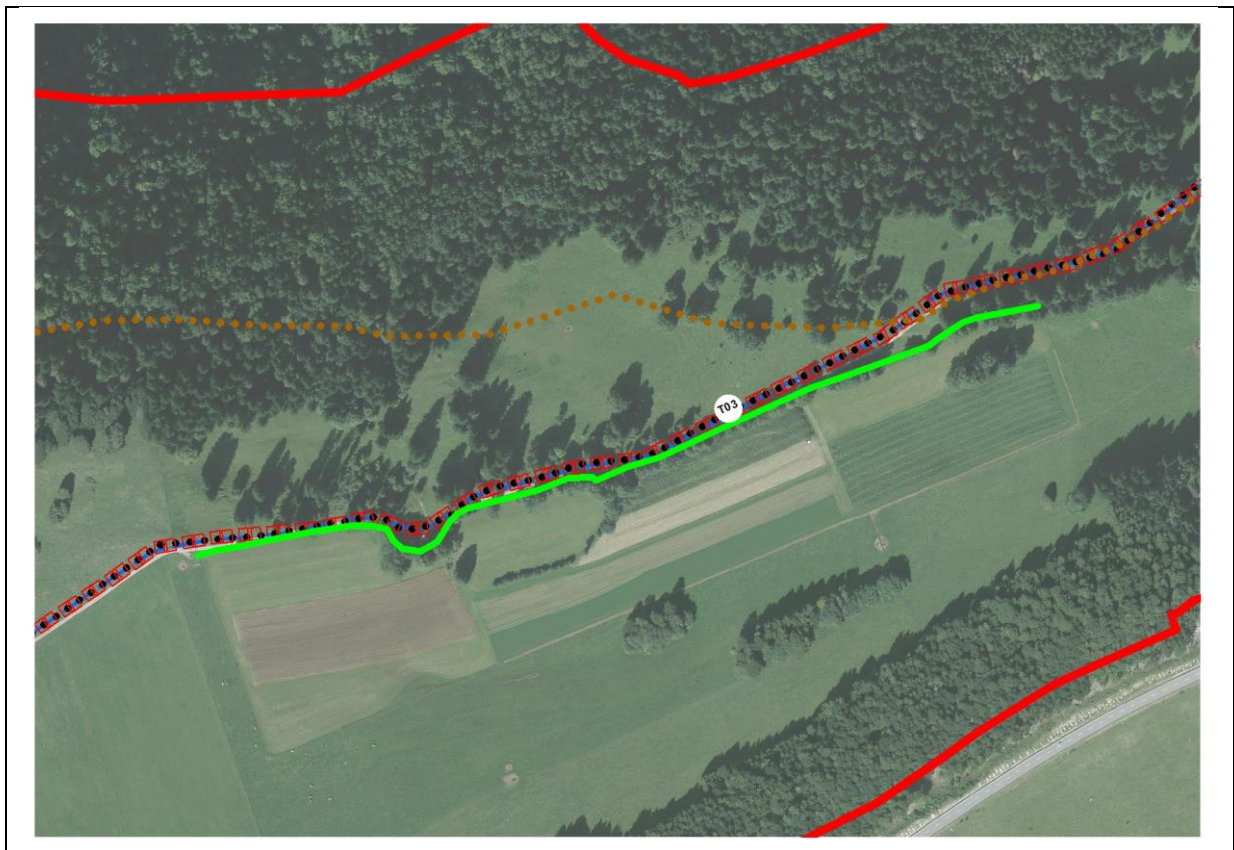
Caractéristiques principales

Itinéraires touristiques à proximité


- Tourisme pédestre
- Itinéraires cyclables
- Itinéraires VTT
- Parcours pour trottinettes
- Piste pour cavaliers
- Parcours pour roulettes

Informations diverses

- Présence de végétation
- Adaptation du tracé (prolongement)
- Autre remarque :



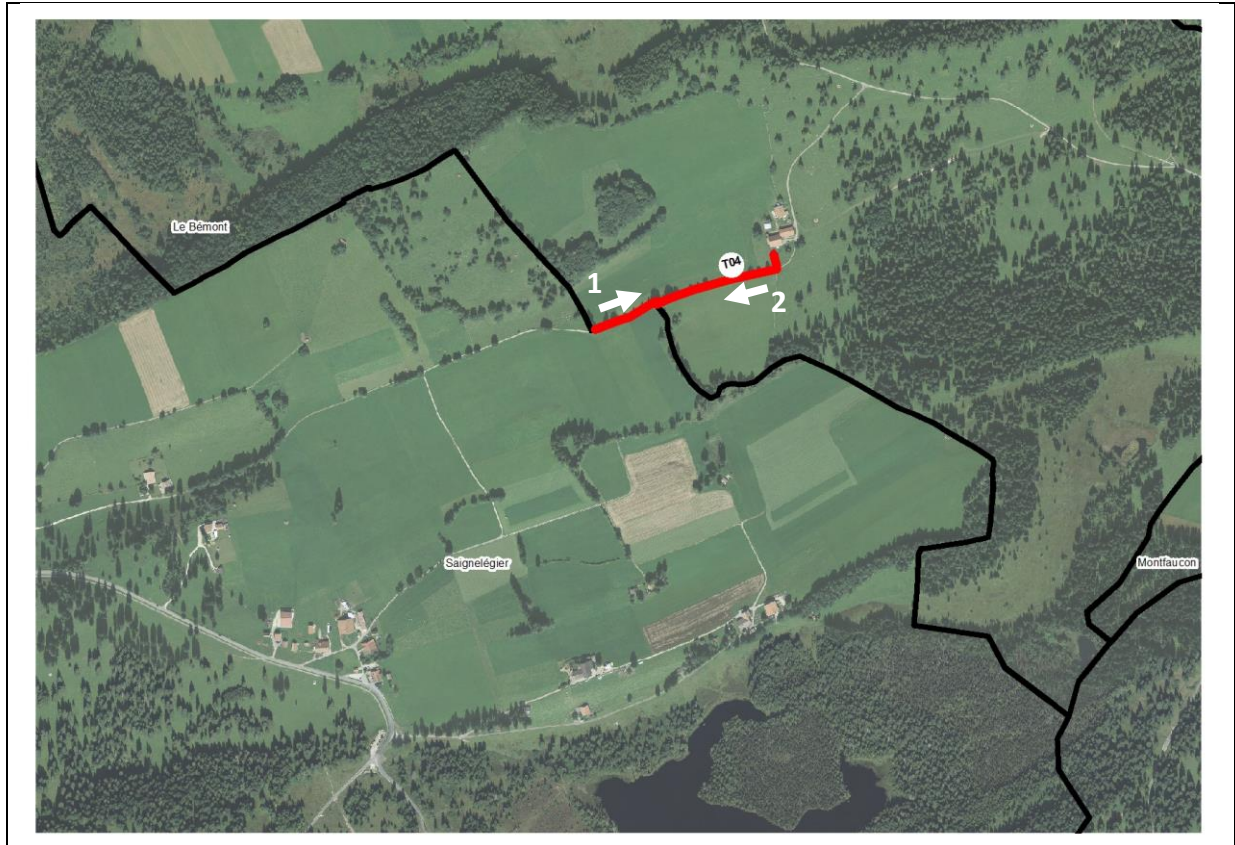
Légende

- | | |
|---|---|
|  Mur de pierres sèches, Priorité 1 |  Chemins de randonnée pédestre |
|  Mur de pierres sèches, Priorité 2 |  Itinéraires cyclables |
|  Limite communale |  Itinéraires VTT |
| |  Parcours pour trottinettes |
| |  Piste pour cavaliers |
| |  Parcours pour roulettes |

INVENTAIRE SELECTIF

Commune	Tronçon n°	Longueur	Priorité
Le Bémont / Saignelégier	T04	408m	2

Plan de situation



Aperçu



1



2

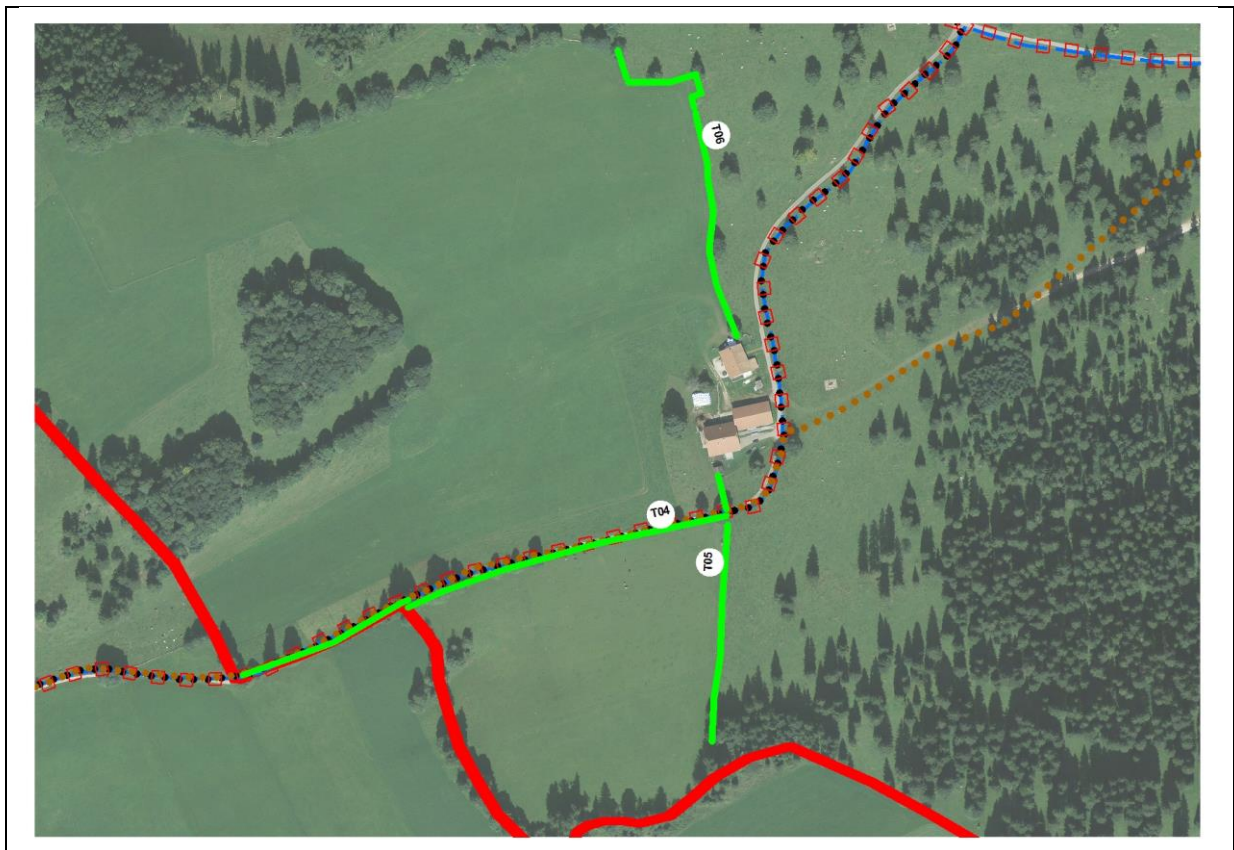
Caractéristiques principales

Itinéraires touristiques à proximité

- Tourisme pédestre
- Itinéraires cyclables
- Itinéraires VTT
- Parcours pour trottinettes
- Piste pour cavaliers
- Parcours pour roulottes

Informations diverses

- Présence de végétation
- Adaptation du tracé (prolongement)
- Autre remarque :



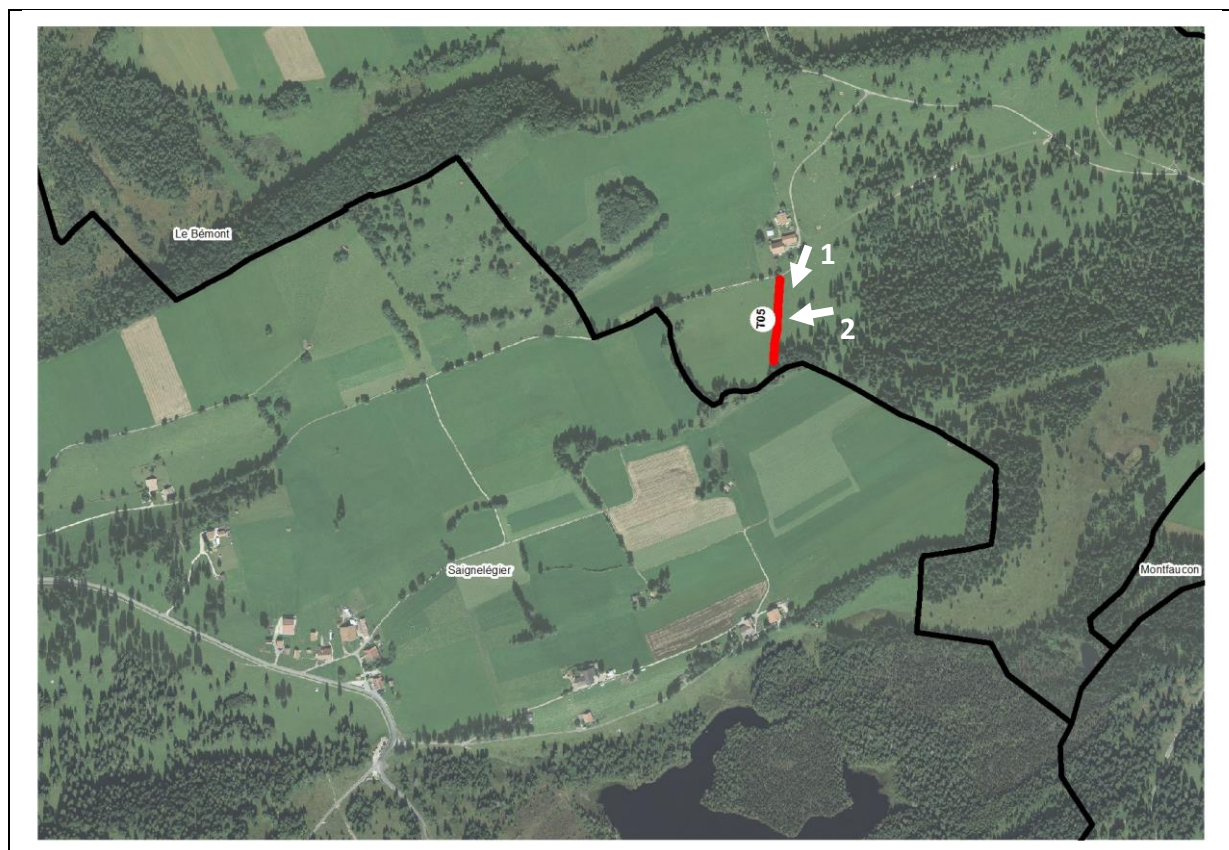
Légende

- | | |
|---|---|
|  Mur de pierres sèches, Priorité 1 |  Chemins de randonnée pédestre |
|  Mur de pierres sèches, Priorité 2 |  Itinéraires cyclables |
|  Limite communale |  Itinéraires VTT |
| |  Parcours pour trottinettes |
| |  Piste pour cavaliers |
| |  Parcours pour roulottes |

INVENTAIRE SELECTIF

Commune Le Bémont	Tronçon n° T05	Longueur 161m	Priorité 2
-----------------------------	--------------------------	-------------------------	----------------------

Plan de situation



Aperçu



1



2

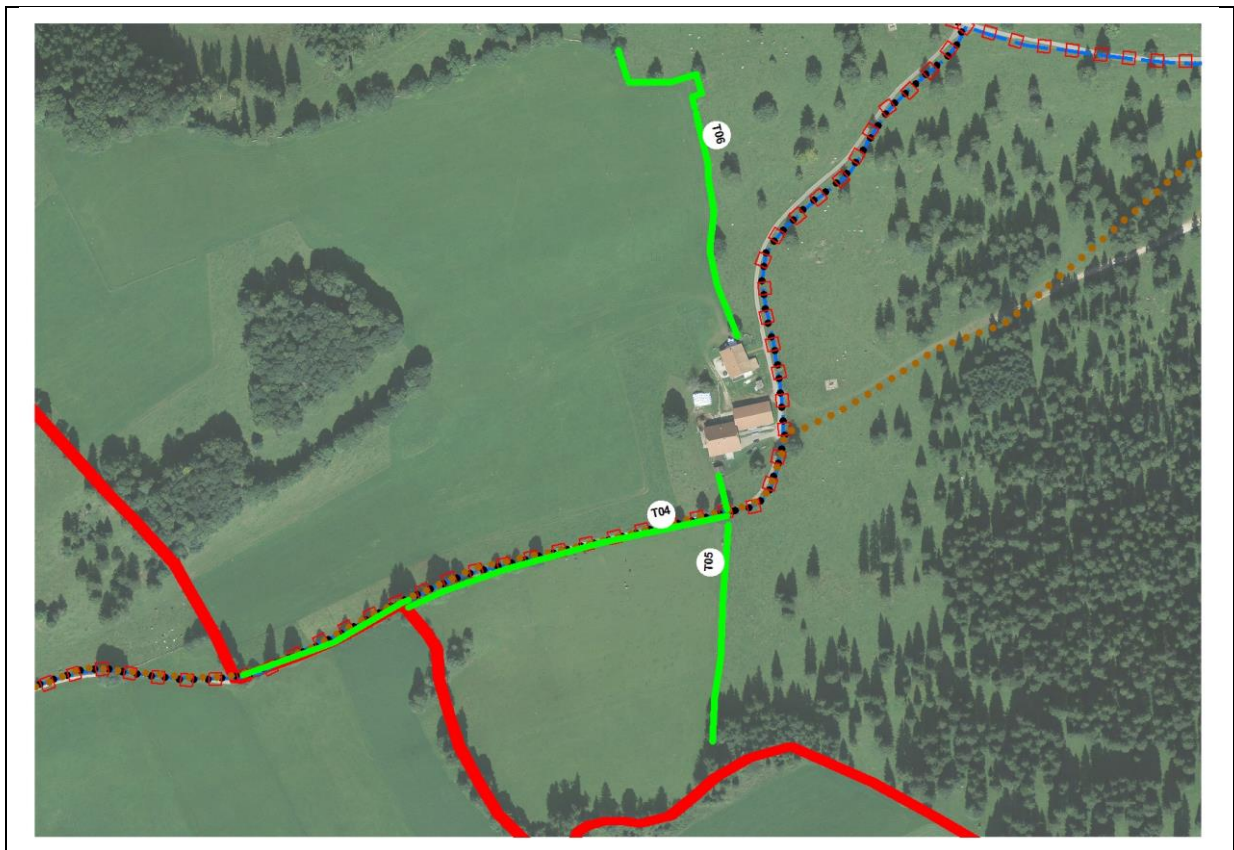
Caractéristiques principales

Itinéraires touristiques à proximité

- Tourisme pédestre
- Itinéraires cyclables
- Itinéraires VTT
- Parcours pour trottinettes
- Piste pour cavaliers
- Parcours pour roulettes

Informations diverses

- Présence de végétation
- Adaptation du tracé (prolongement)
- Autre remarque :



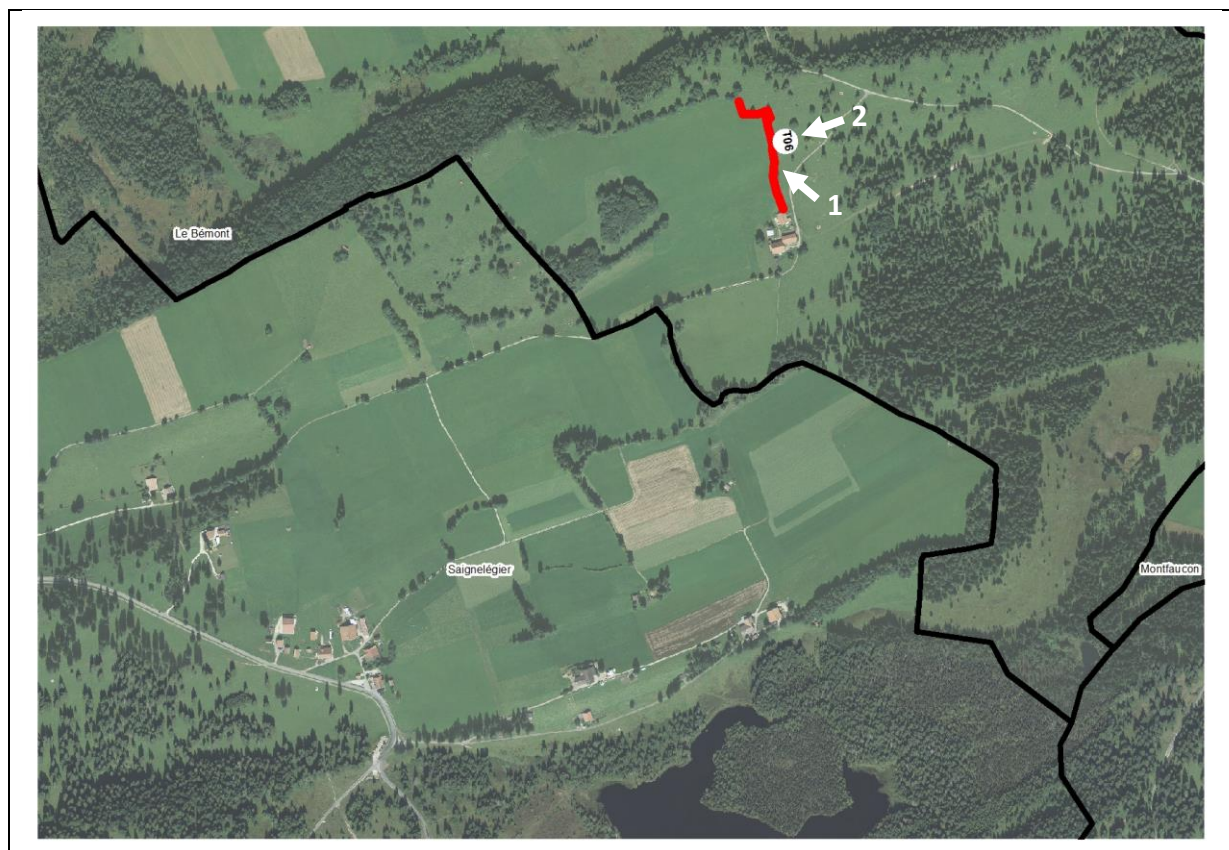
Légende

- | | |
|---|---|
|  Mur de pierres sèches, Priorité 1 |  Chemins de randonnée pédestre |
|  Mur de pierres sèches, Priorité 2 |  Itinéraires cyclables |
|  Limite communale |  Itinéraires VTT |
| |  Parcours pour trottinettes |
| |  Piste pour cavaliers |
| |  Parcours pour roulettes |

INVENTAIRE SELECTIF

Commune Le Bémont	Tronçon n° T06	Longueur 272m	Priorité 2
-----------------------------	--------------------------	-------------------------	----------------------


Plan de situation



Aperçu



1



2

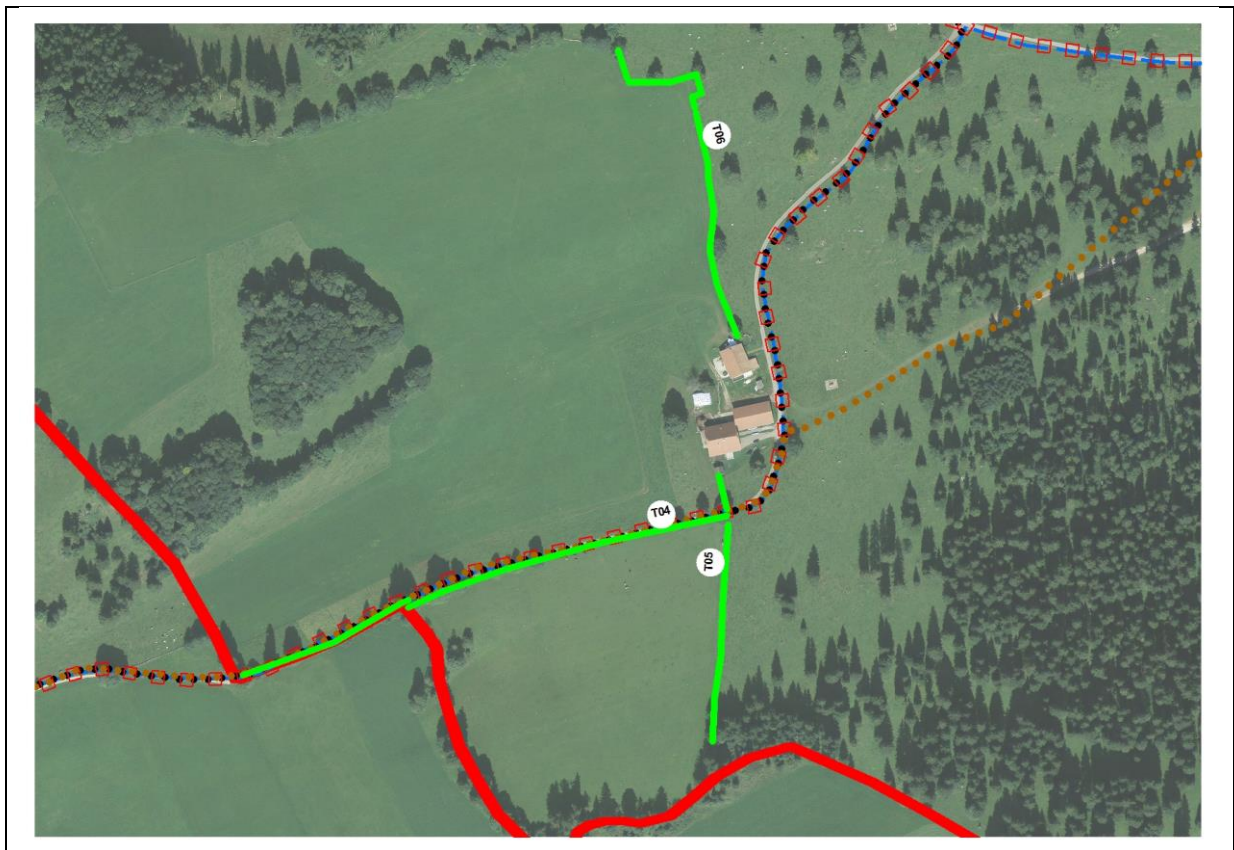
Caractéristiques principales

Itinéraires touristiques à proximité



- Tourisme pédestre
- Itinéraires cyclables
- Itinéraires VTT
- Parcours pour trottinettes
- Piste pour cavaliers
- Parcours pour roulettes

Informations diverses

- Présence de végétation
- Adaptation du tracé (prolongement)
- Autre remarque :
Topographie



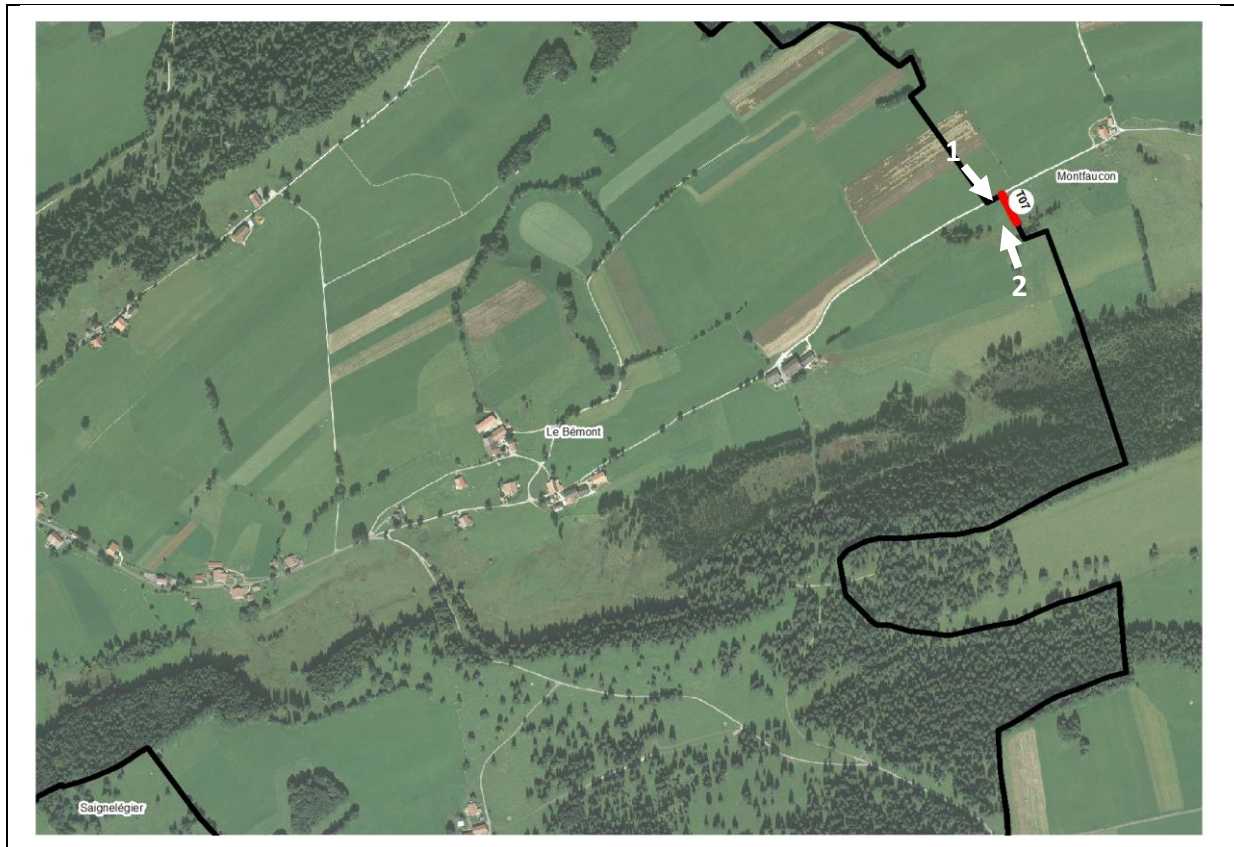
Légende

- | | |
|---|---|
|  Mur de pierres sèches, Priorité 1 |  Chemins de randonnée pédestre |
|  Mur de pierres sèches, Priorité 2 |  Itinéraires cyclables |
|  Limite communale |  Itinéraires VTT |
| |  Parcours pour trottinettes |
| |  Piste pour cavaliers |
| |  Parcours pour roulettes |

INVENTAIRE SELECTIF

Commune	Tronçon n°	Longueur	Priorité
Le Bémont / Montfaucon	T07	61m	2

Plan de situation



Aperçu



1



2

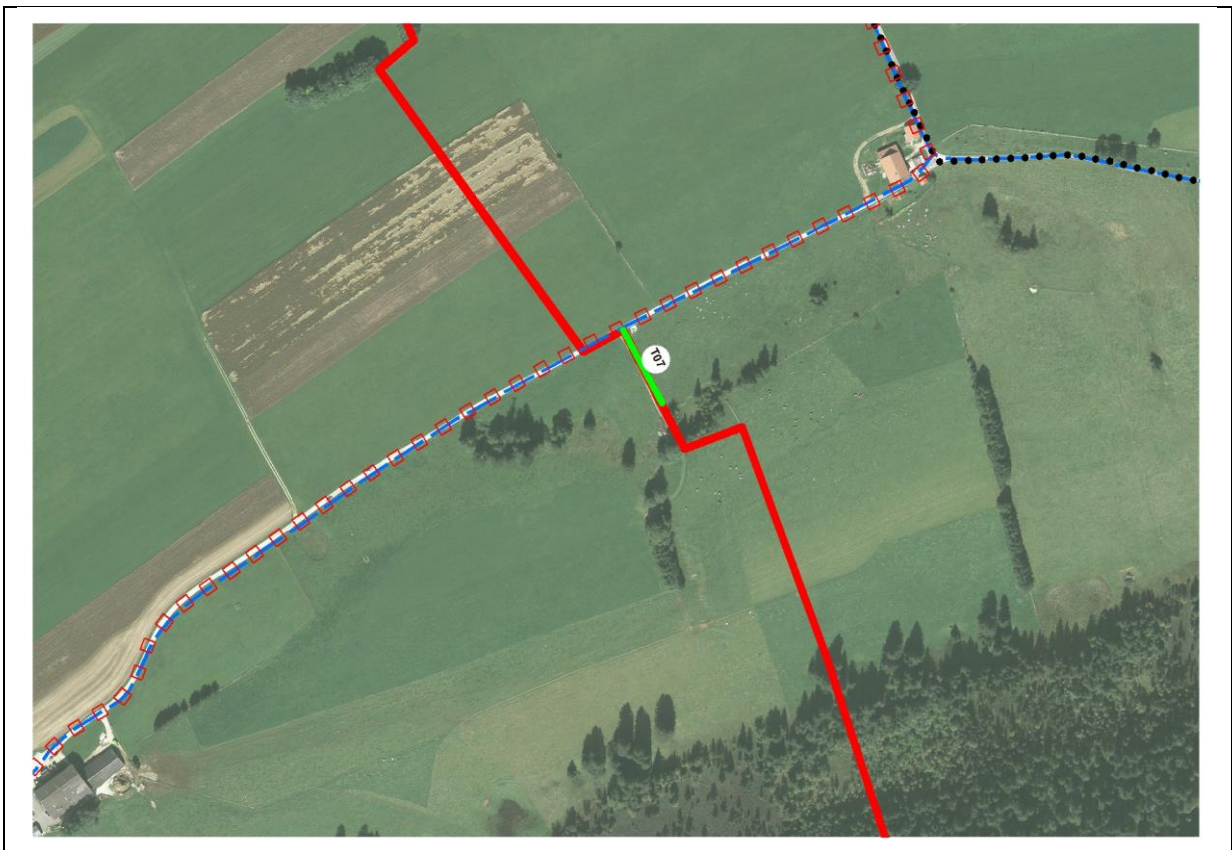
Caractéristiques principales

Itinéraires touristiques à proximité

- Tourisme pédestre
- Itinéraires cyclables
- Itinéraires VTT
- Parcours pour trottinettes
- Piste pour cavaliers
- Parcours pour roulettes

Informations diverses

- Présence de végétation
- Adaptation du tracé (prolongement)
- Autre remarque :
Mauvais état de conservation



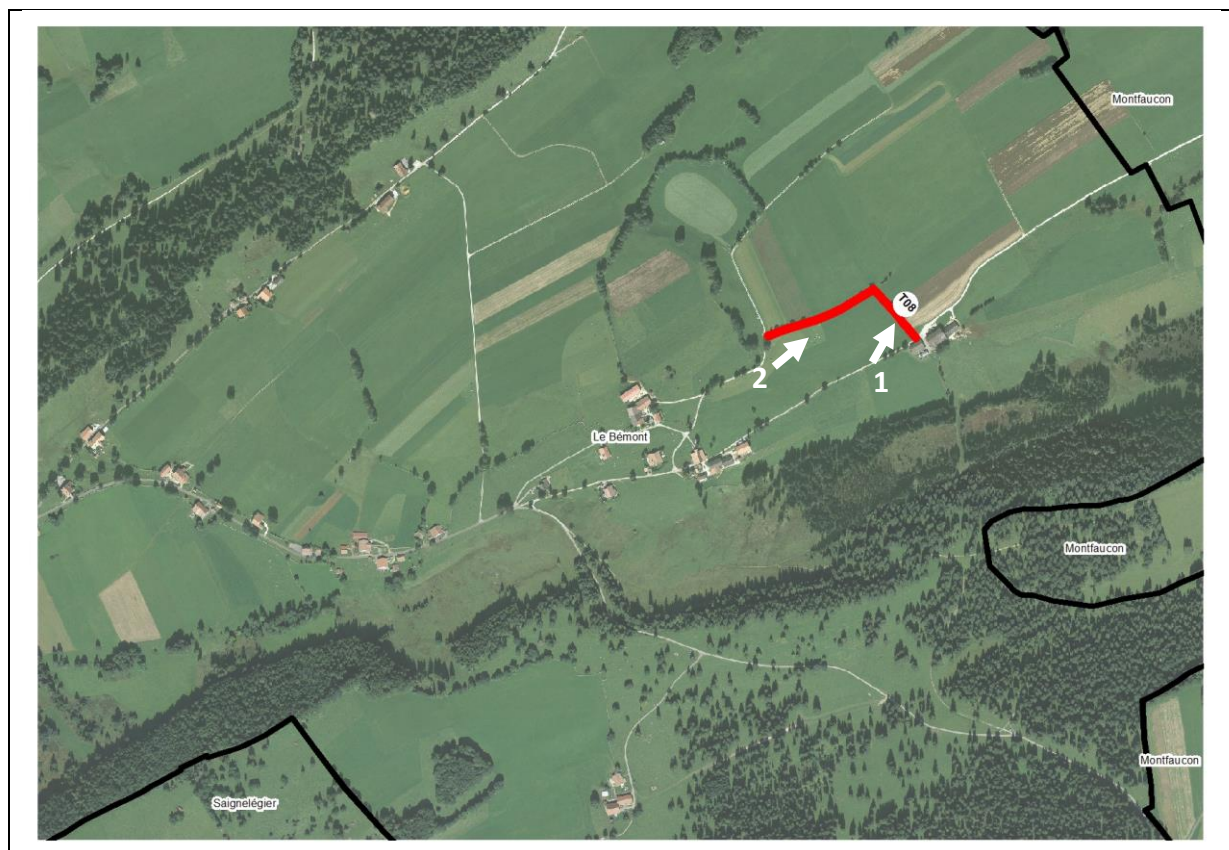
Légende

- | | |
|---|---|
|  Mur de pierres sèches, Priorité 1 |  Chemins de randonnée pédestre |
|  Mur de pierres sèches, Priorité 2 |  Itinéraires cyclables |
|  Limite communale |  Itinéraires VTT |
| |  Parcours pour trottinettes |
| |  Piste pour cavaliers |
| |  Parcours pour roulettes |

INVENTAIRE SELECTIF

Commune	Tronçon n°	Longueur	Priorité
Le Bémont	T08	356m	2

Plan de situation



Aperçu



1



2

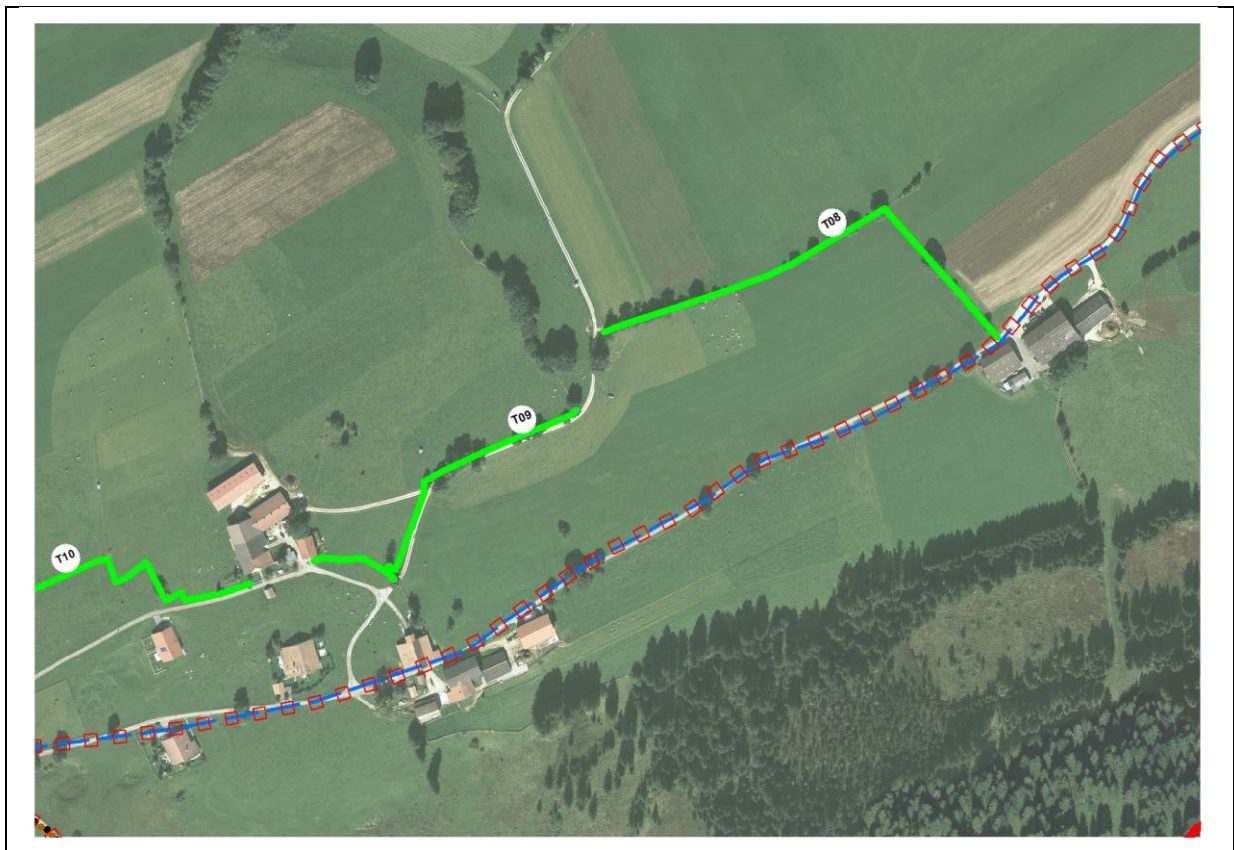
Caractéristiques principales

Itinéraires touristiques à proximité

- Tourisme pédestre
- Itinéraires cyclables
- Itinéraires VTT
- Parcours pour trottinettes
- Piste pour cavaliers
- Parcours pour roulettes

Informations diverses

- Présence de végétation
- Adaptation du tracé (prolongement)
- Autre remarque :



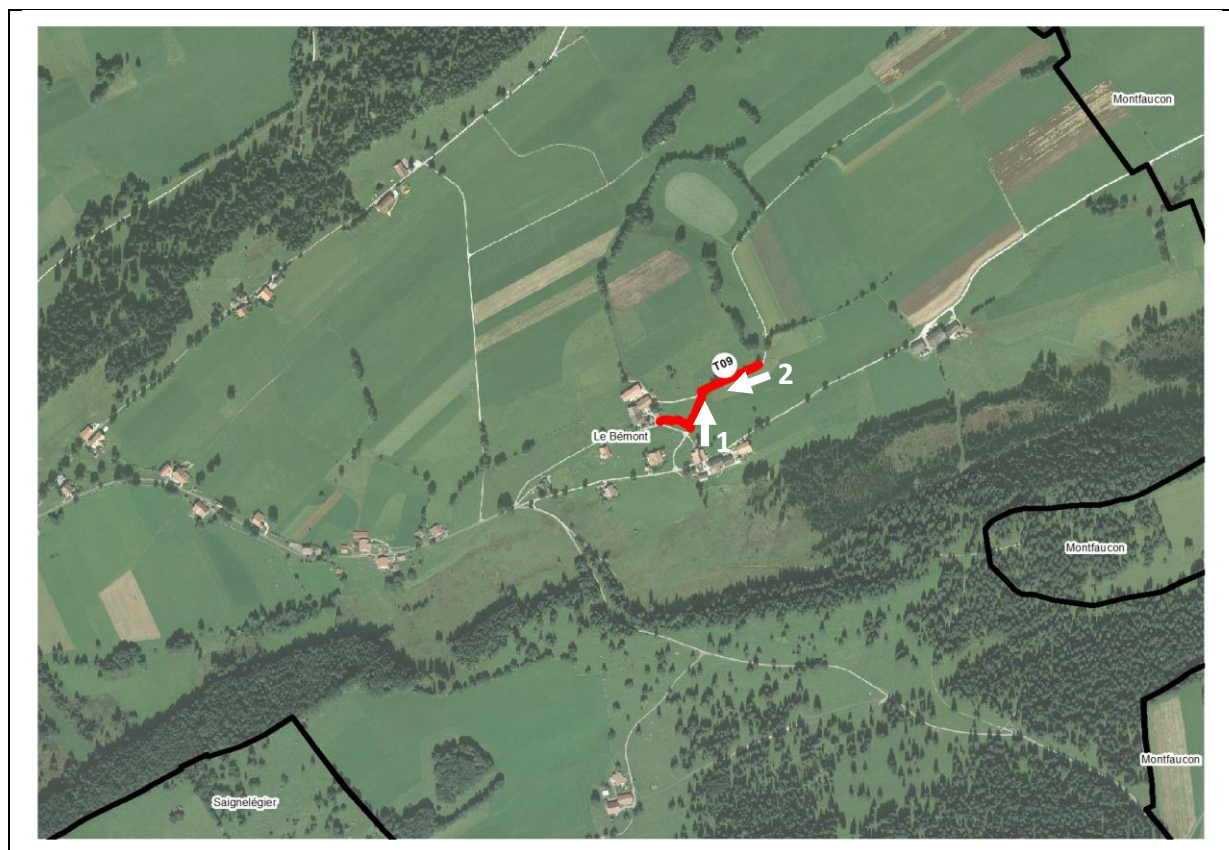
Légende

- | | |
|---|---|
|  Mur de pierres sèches, Priorité 1 |  Chemins de randonnée pédestre |
|  Mur de pierres sèches, Priorité 2 |  Itinéraires cyclables |
|  Limite communale |  Itinéraires VTT |
| |  Parcours pour trottinettes |
| |  Piste pour cavaliers |
| |  Parcours pour roulettes |


INVENTAIRE SELECTIF

Commune	Tronçon n°	Longueur	Priorité
Le Bémont	T09	271m	2

Plan de situation



Aperçu



1



2

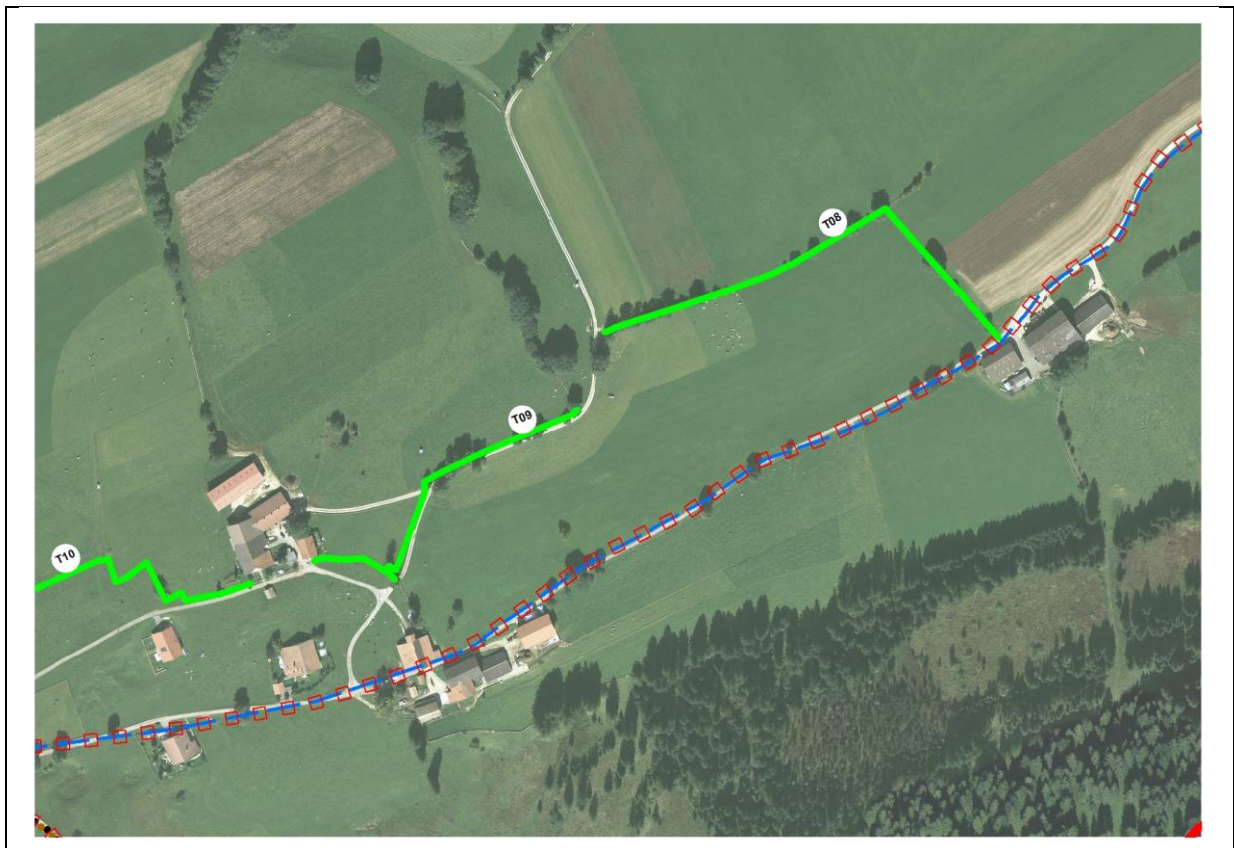
Caractéristiques principales

Itinéraires touristiques à proximité



- Tourisme pédestre
- Itinéraires cyclables
- Itinéraires VTT
- Parcours pour trottinettes
- Piste pour cavaliers
- Parcours pour roulettes

Informations diverses

- Présence de végétation
- Adaptation du tracé (prolongement)
- Autre remarque :



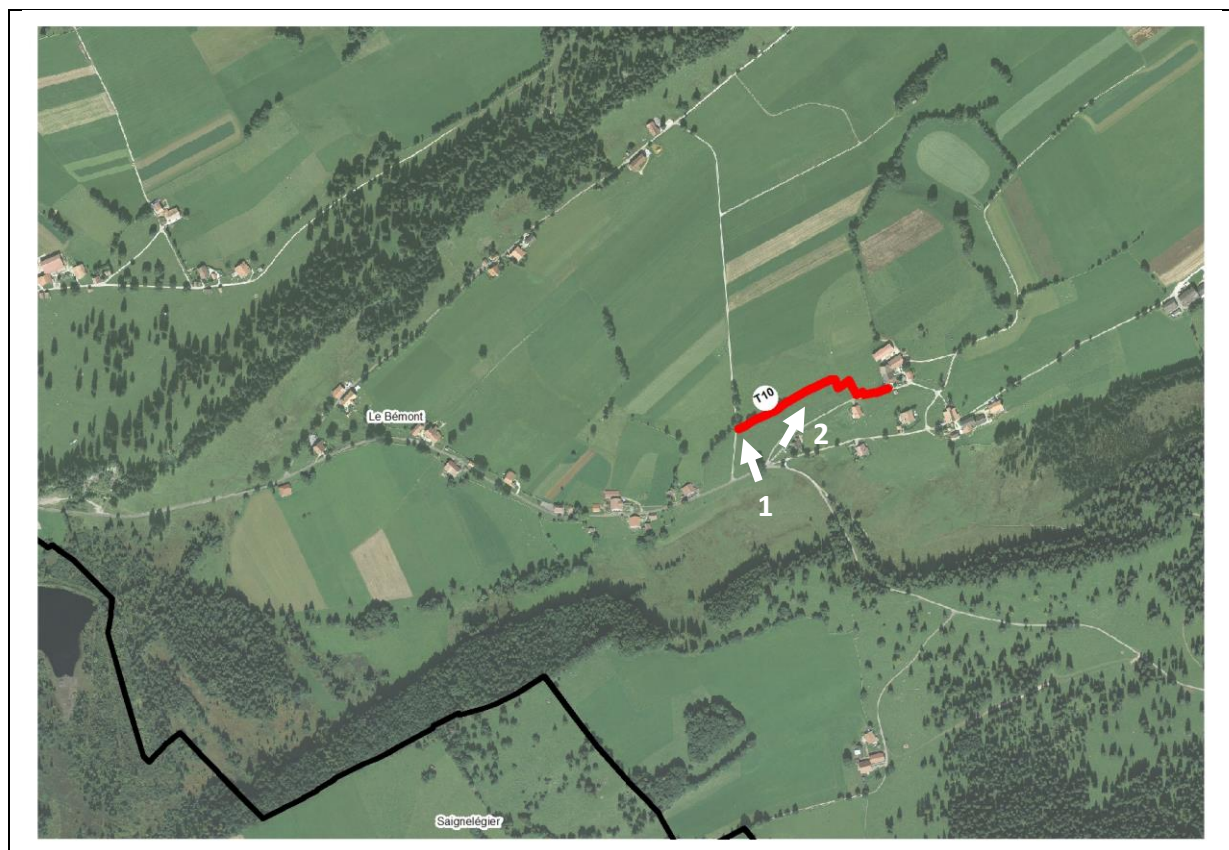
Légende

- | | |
|---|---|
|  Mur de pierres sèches, Priorité 1 |  Chemins de randonnée pédestre |
|  Mur de pierres sèches, Priorité 2 |  Itinéraires cyclables |
|  Limite communale |  Itinéraires VTT |
| |  Parcours pour trottinettes |
| |  Piste pour cavaliers |
| |  Parcours pour roulettes |

INVENTAIRE SELECTIF

Commune Le Bémont	Tronçon n° T10	Longueur 360m	Priorité 2
-----------------------------	--------------------------	-------------------------	----------------------

Plan de situation



Aperçu



1



2

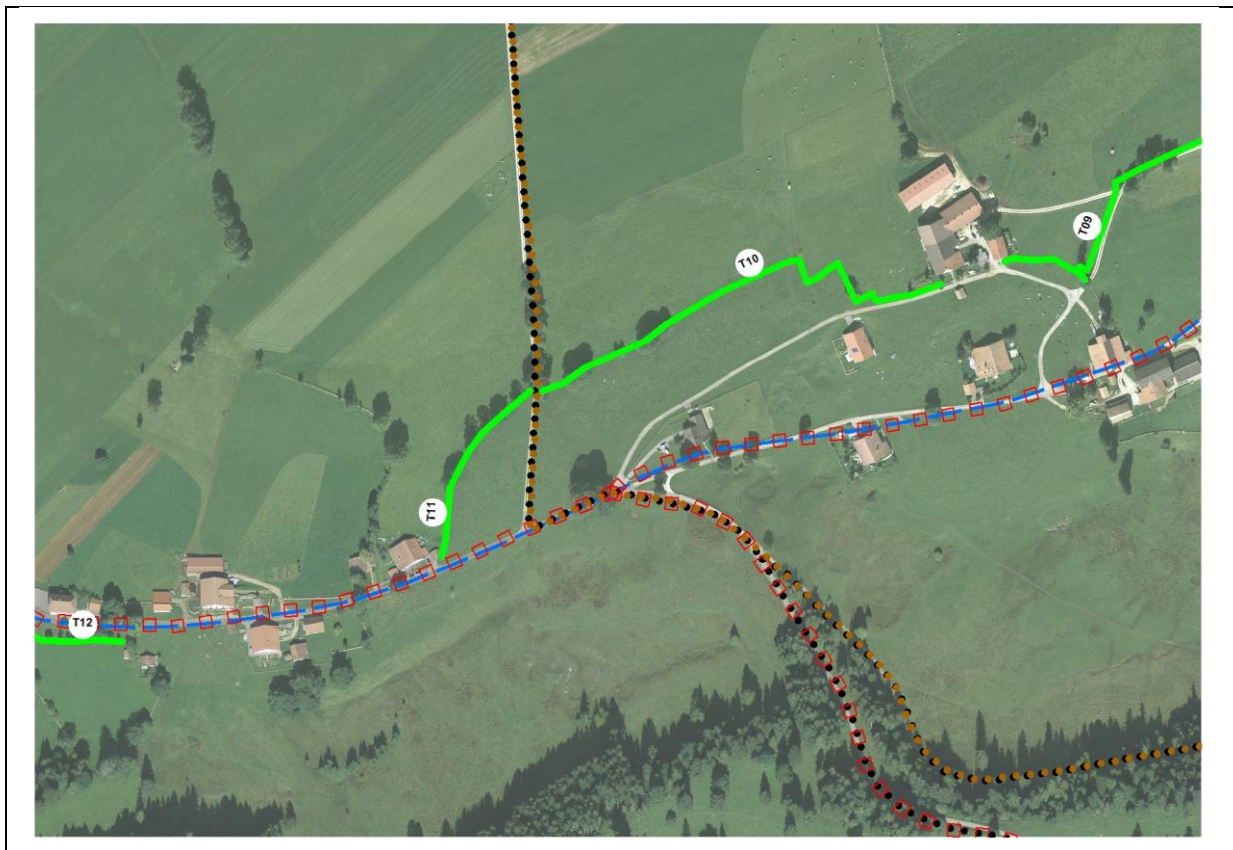
Caractéristiques principales

Itinéraires touristiques à proximité

- Tourisme pédestre
- Itinéraires cyclables
- Itinéraires VTT
- Parcours pour trottinettes
- Piste pour cavaliers
- Parcours pour roulettes

Informations diverses

- Présence de végétation
- Adaptation du tracé (prolongement)
- Autre remarque :



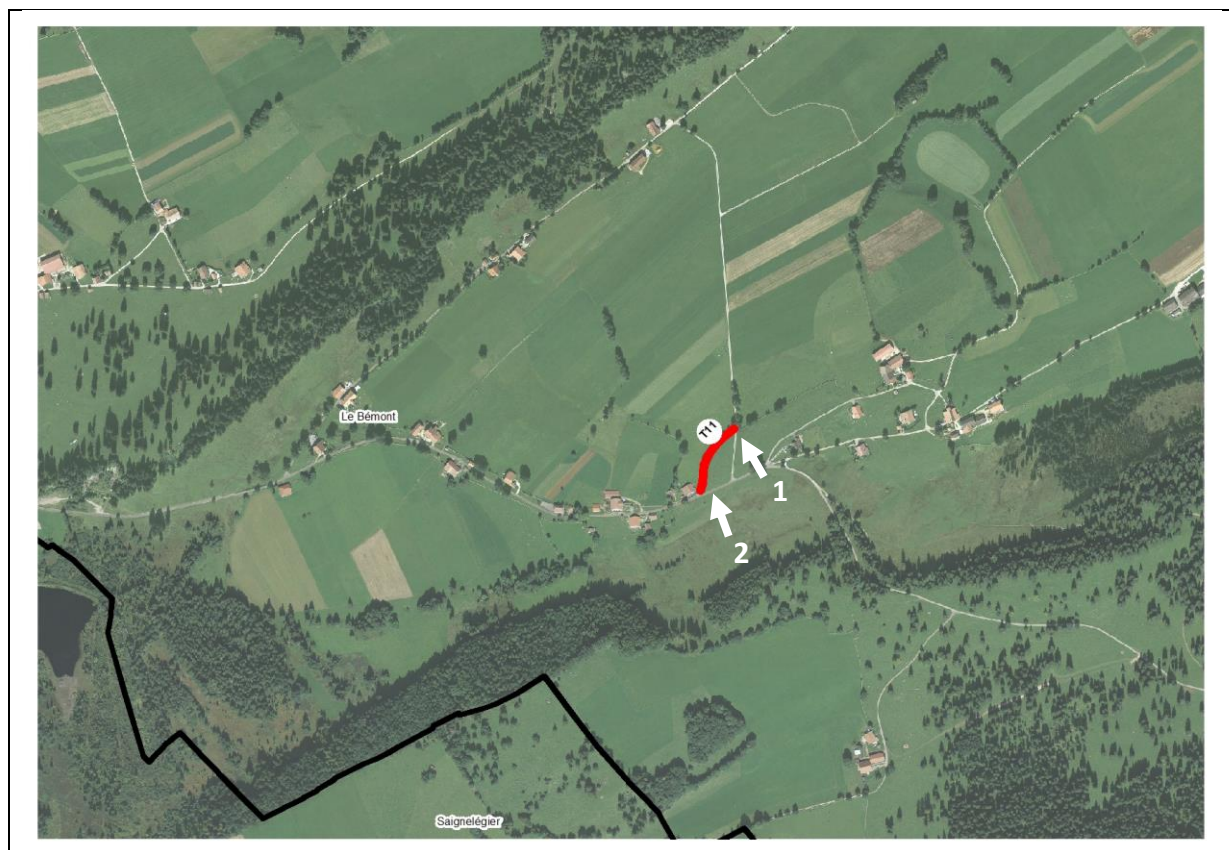
Légende

- | | | | |
|---|-----------------------------------|---|-------------------------------|
|  | Mur de pierres sèches, Priorité 1 |  | Chemins de randonnée pédestre |
|  | Mur de pierres sèches, Priorité 2 |  | Itinéraires cyclables |
|  | Limite communale |  | Itinéraires VTT |
| | |  | Parcours pour trottinettes |
| | |  | Piste pour cavaliers |
| | |  | Parcours pour roulettes |

INVENTAIRE SELECTIF

Commune	Tronçon n°	Longueur	Priorité
Le Bémont	T11	146m	2

Plan de situation



Aperçu



1



2

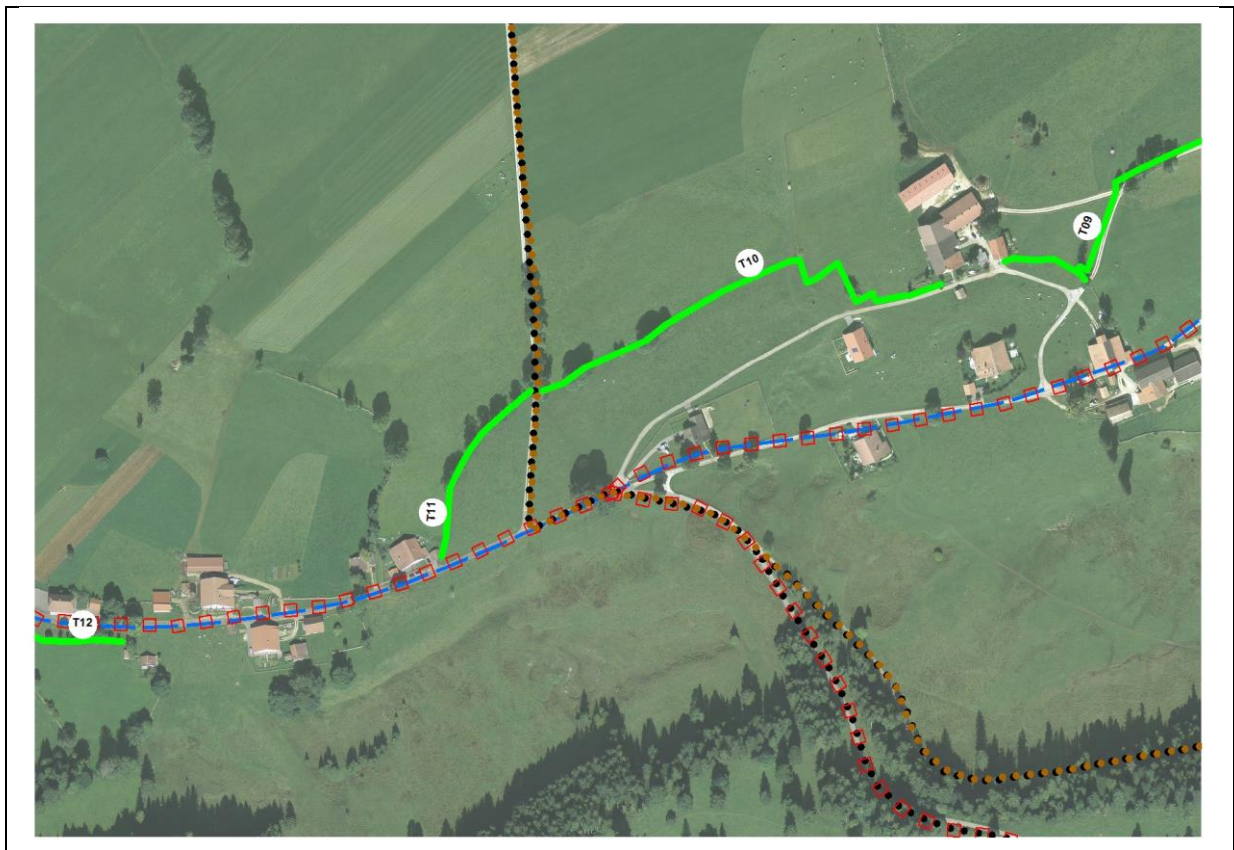
Caractéristiques principales

Itinéraires touristiques à proximité



- Tourisme pédestre
- Itinéraires cyclables
- Itinéraires VTT
- Parcours pour trottinettes
- Piste pour cavaliers
- Parcours pour roulettes

Informations diverses

- Présence de végétation
- Adaptation du tracé (prolongement)
- Autre remarque :



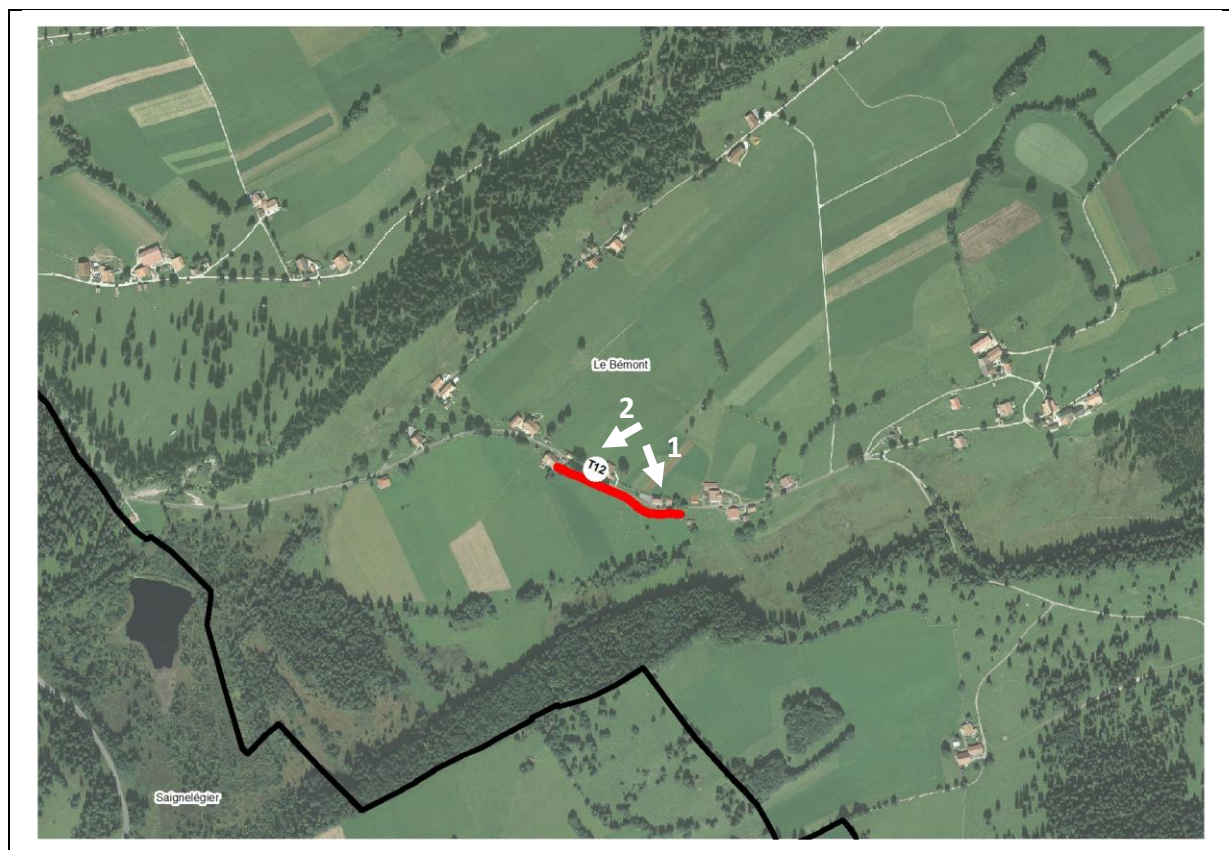
Légende

- | | |
|---|---|
|  Mur de pierres sèches, Priorité 1 |  Chemins de randonnée pédestre |
|  Mur de pierres sèches, Priorité 2 |  Itinéraires cyclables |
|  Limite communale |  Itinéraires VTT |
| |  Parcours pour trottinettes |
| |  Piste pour cavaliers |
| |  Parcours pour roulettes |

INVENTAIRE SELECTIF

Commune Le Bémont	Tronçon n° T12	Longueur 264m	Priorité 2
-----------------------------	--------------------------	-------------------------	----------------------

Plan de situation



Aperçu



1



2

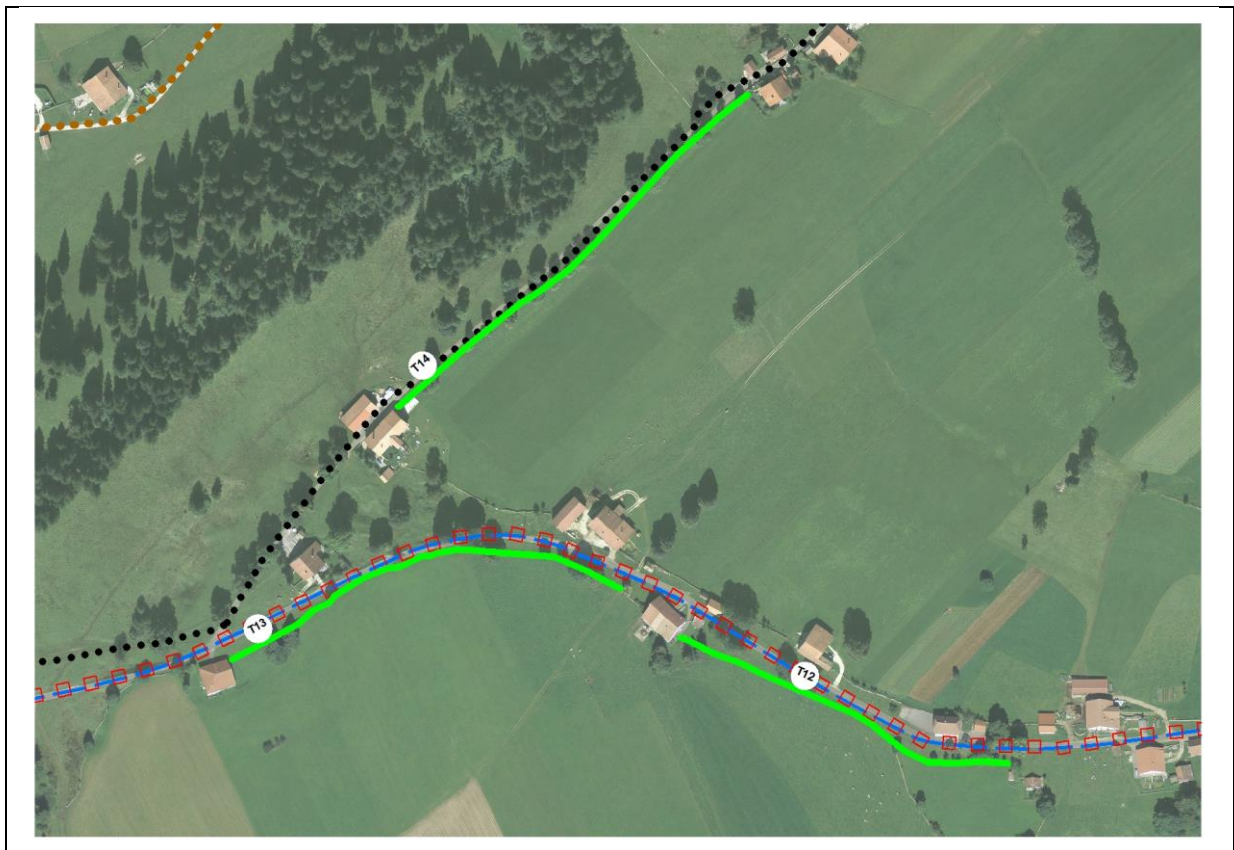
Caractéristiques principales

Itinéraires touristiques à proximité

- Tourisme pédestre
- Itinéraires cyclables
- Itinéraires VTT
- Parcours pour trottinettes
- Piste pour cavaliers
- Parcours pour roulottes

Informations diverses

- Présence de végétation
- Adaptation du tracé (prolongement)
- Autre remarque :
Partiellement restauré



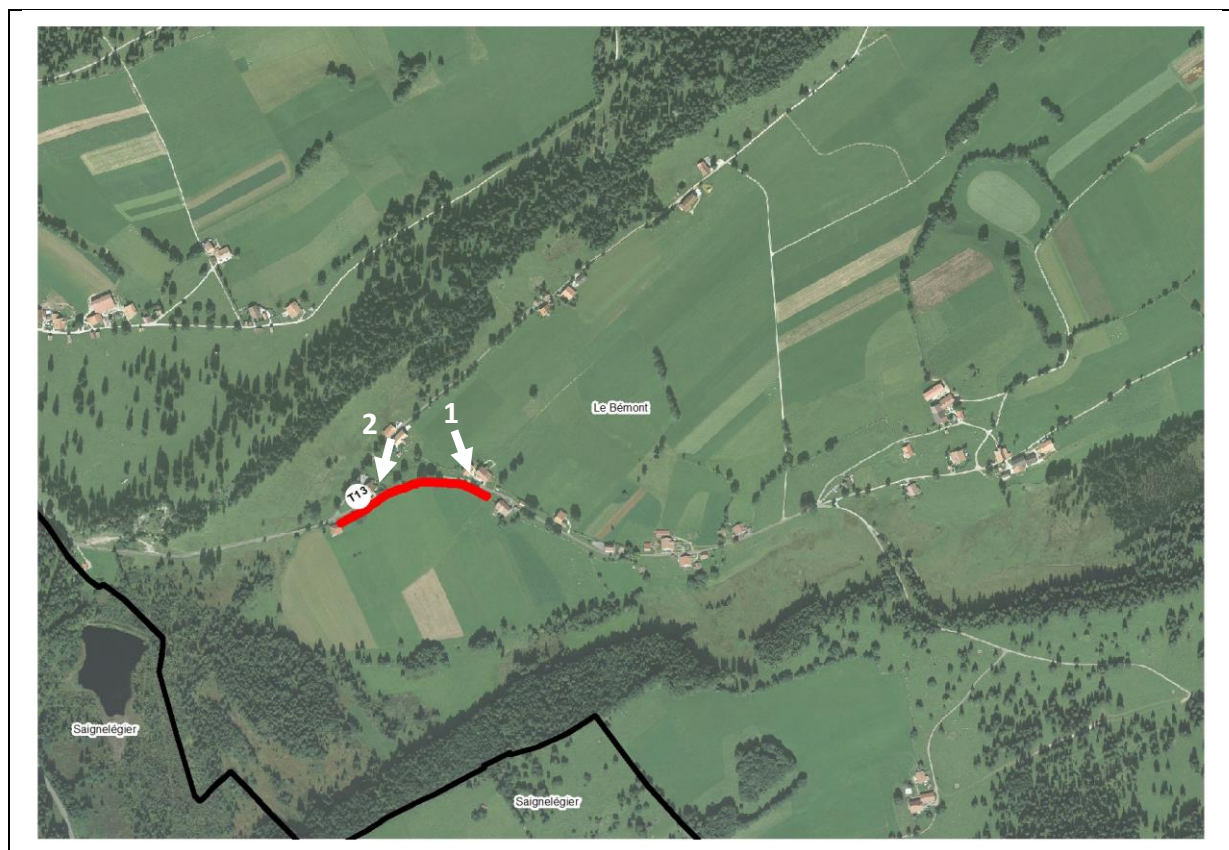
Légende

- | | |
|---|---|
|  Mur de pierres sèches, Priorité 1 |  Chemins de randonnée pédestre |
|  Mur de pierres sèches, Priorité 2 |  Itinéraires cyclables |
|  Limite communale |  Itinéraires VTT |
| |  Parcours pour trottinettes |
| |  Piste pour cavaliers |
| |  Parcours pour roulottes |

INVENTAIRE SELECTIF

Commune Le Bémont	Tronçon n° T13	Longueur 316m	Priorité 2
-----------------------------	--------------------------	-------------------------	----------------------

Plan de situation



Aperçu



1



2

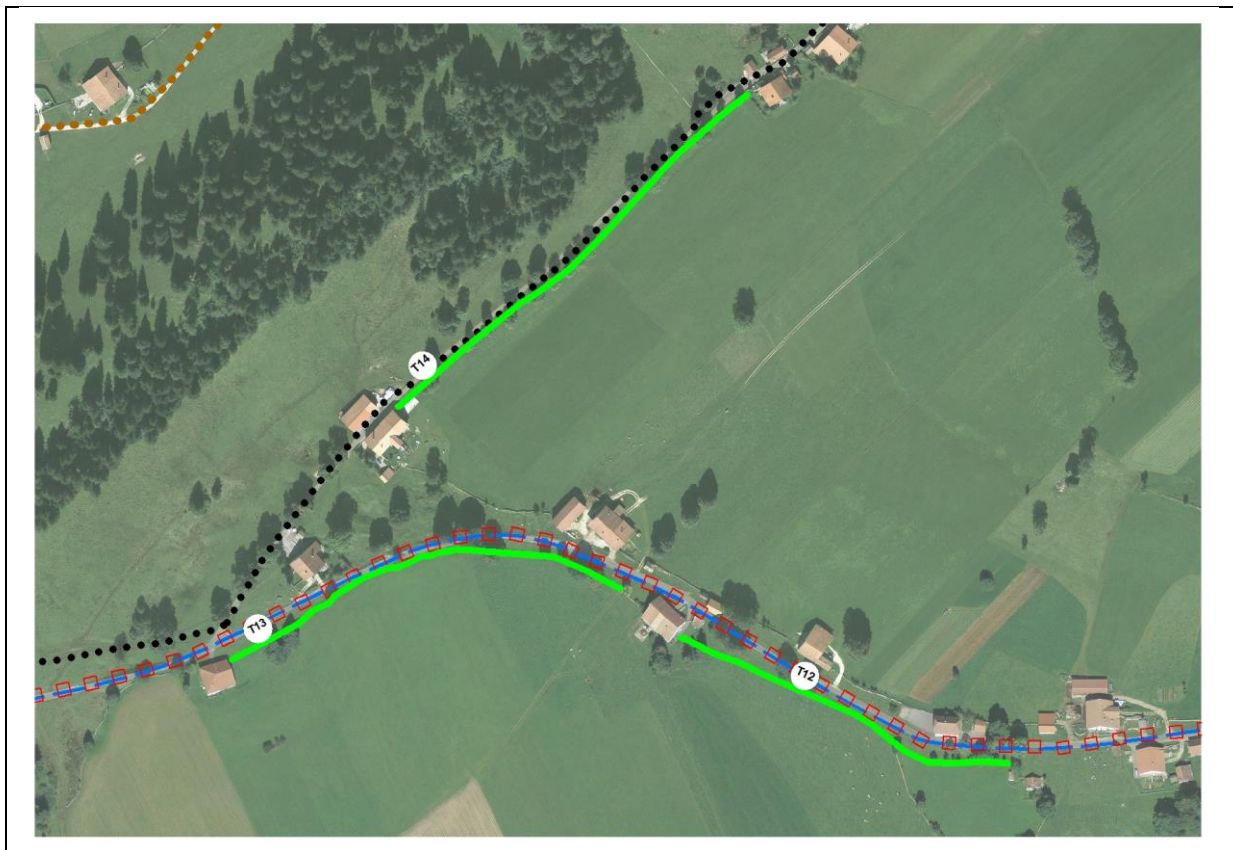
Caractéristiques principales

Itinéraires touristiques à proximité

- Tourisme pédestre
- Itinéraires cyclables
- Itinéraires VTT
- Parcours pour trottinettes
- Piste pour cavaliers
- Parcours pour roulottes

Informations diverses

- Présence de végétation
- Adaptation du tracé (prolongement)
- Autre remarque :
Topographie variée



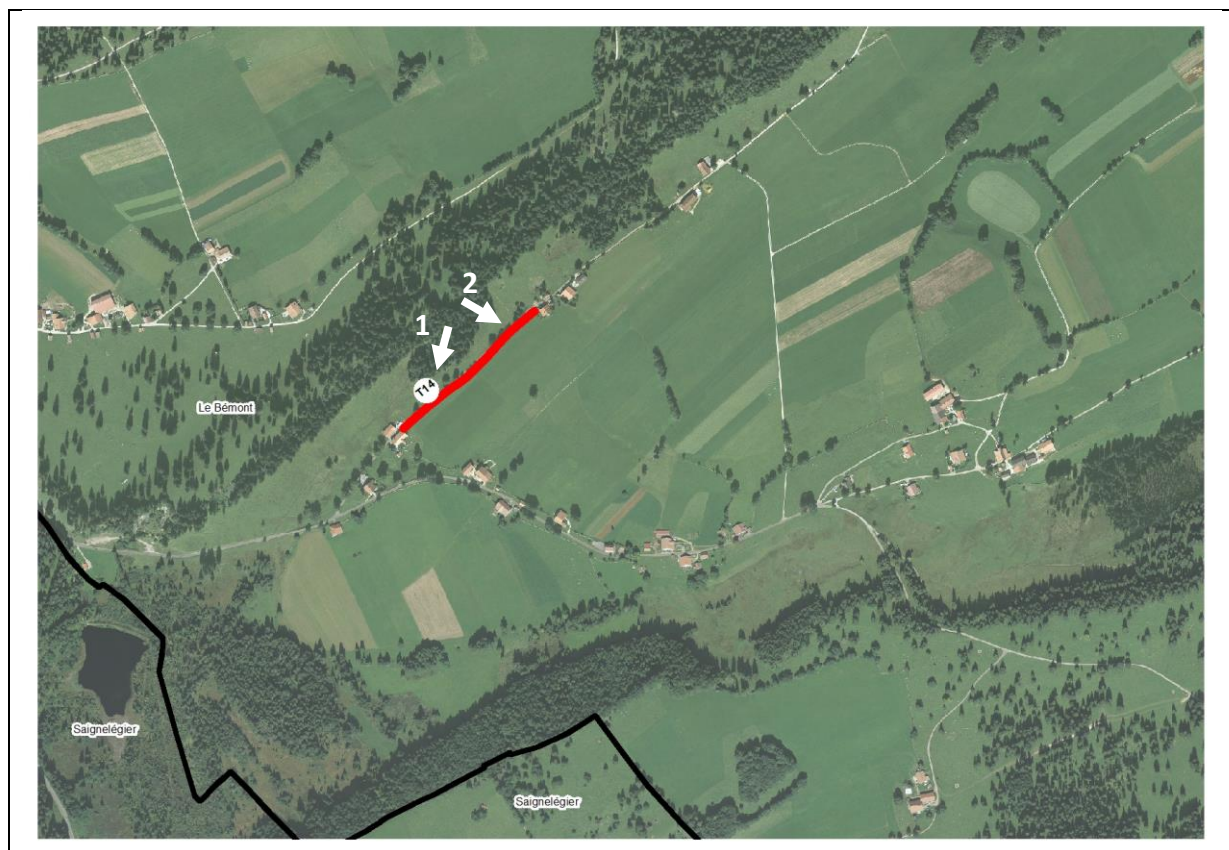
Légende

- | | | | |
|---|-----------------------------------|---|-------------------------------|
|  | Mur de pierres sèches, Priorité 1 |  | Chemins de randonnée pédestre |
|  | Mur de pierres sèches, Priorité 2 |  | Itinéraires cyclables |
|  | Limite communale |  | Itinéraires VTT |
| | |  | Parcours pour trottinettes |
| | |  | Piste pour cavaliers |
| | |  | Parcours pour roulottes |

INVENTAIRE SELECTIF

Commune Le Bémont	Tronçon n° T14	Longueur 349m	Priorité 2
-----------------------------	--------------------------	-------------------------	----------------------

Plan de situation



Aperçu



1



2

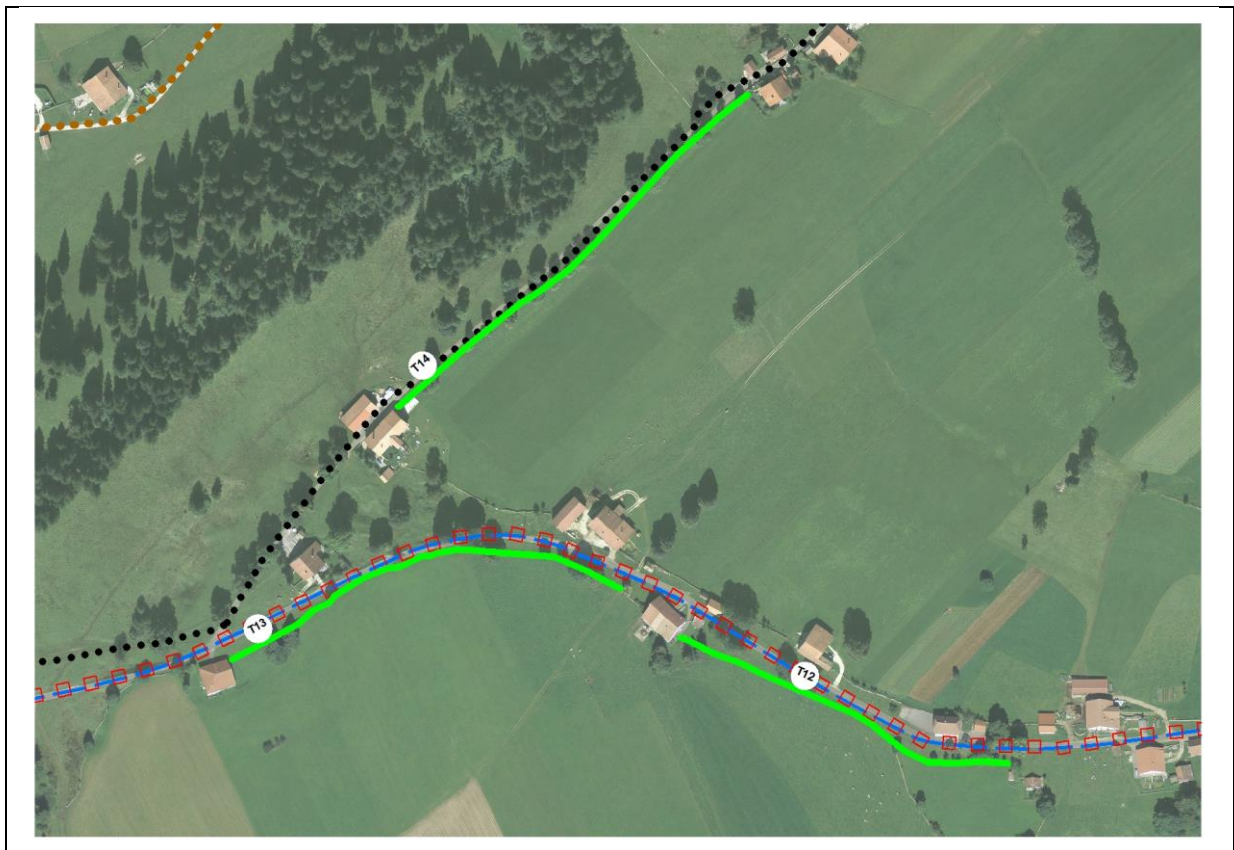
Caractéristiques principales

Itinéraires touristiques à proximité

- Tourisme pédestre
- Itinéraires cyclables
- Itinéraires VTT
- Parcours pour trottinettes
- Piste pour cavaliers
- Parcours pour roulottes

Informations diverses

- Présence de végétation
- Adaptation du tracé (prolongement)
- Autre remarque :



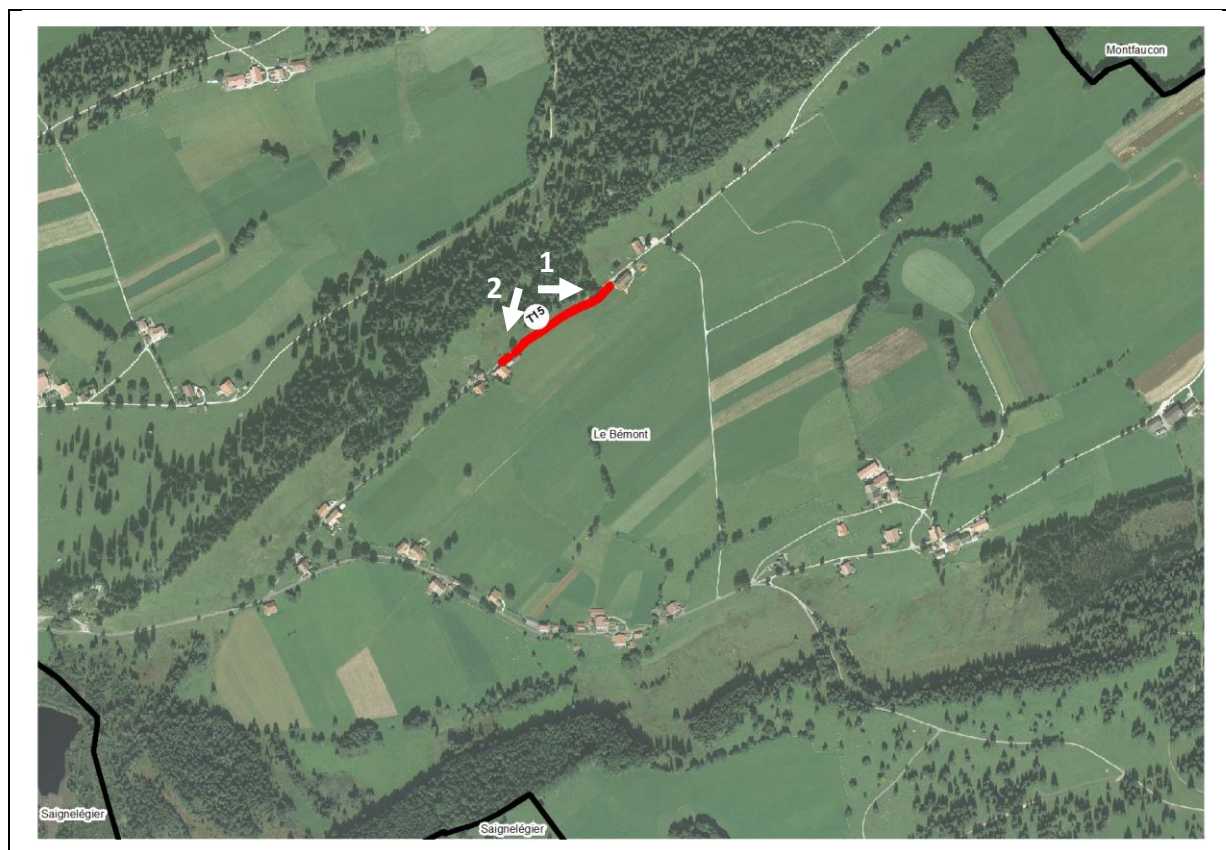
Légende

- | | |
|---|---|
|  Mur de pierres sèches, Priorité 1 |  Chemins de randonnée pédestre |
|  Mur de pierres sèches, Priorité 2 |  Itinéraires cyclables |
|  Limite communale |  Itinéraires VTT |
| |  Parcours pour trottinettes |
| |  Piste pour cavaliers |
| |  Parcours pour roulottes |

INVENTAIRE SELECTIF

Commune Le Bémont	Tronçon n° T15	Longueur 241m	Priorité 2
-----------------------------	--------------------------	-------------------------	----------------------

Plan de situation



Aperçu



1



2

Caractéristiques principales

Itinéraires touristiques à proximité

- Tourisme pédestre**
- Itinéraires cyclables**
- Itinéraires VTT**
- Parcours pour trottinettes**
- Piste pour cavaliers**
- Parcours pour roulottes**

Informations diverses

- Présence de végétation**
- Adaptation du tracé (prolongement)**
- Autre remarque :**



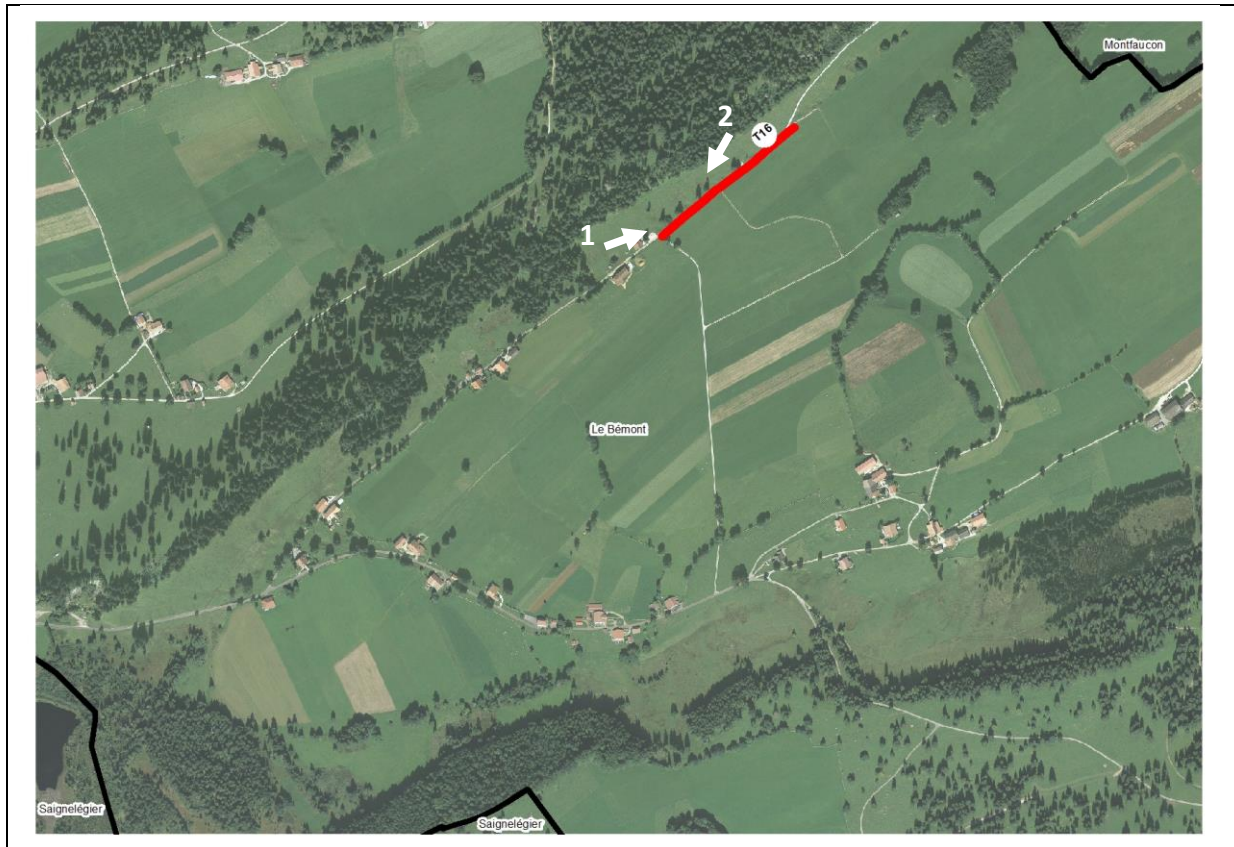
Légende

- | | |
|---|---|
|  Mur de pierres sèches, Priorité 1 |  Chemins de randonnée pédestre |
|  Mur de pierres sèches, Priorité 2 |  Itinéraires cyclables |
|  Limite communale |  Itinéraires VTT |
| |  Parcours pour trottinettes |
| |  Piste pour cavaliers |
| |  Parcours pour roulottes |

INVENTAIRE SELECTIF

Commune Le Bémont	Tronçon n° T16	Longueur 332m	Priorité 2
-----------------------------	--------------------------	-------------------------	----------------------

Plan de situation



Aperçu



1



2

Caractéristiques principales

Itinéraires touristiques à proximité

- Tourisme pédestre
- Itinéraires cyclables
- Itinéraires VTT
- Parcours pour trottinettes
- Piste pour cavaliers
- Parcours pour roulottes

Informations diverses

- Présence de végétation
- Adaptation du tracé (prolongement)
- Autre remarque :



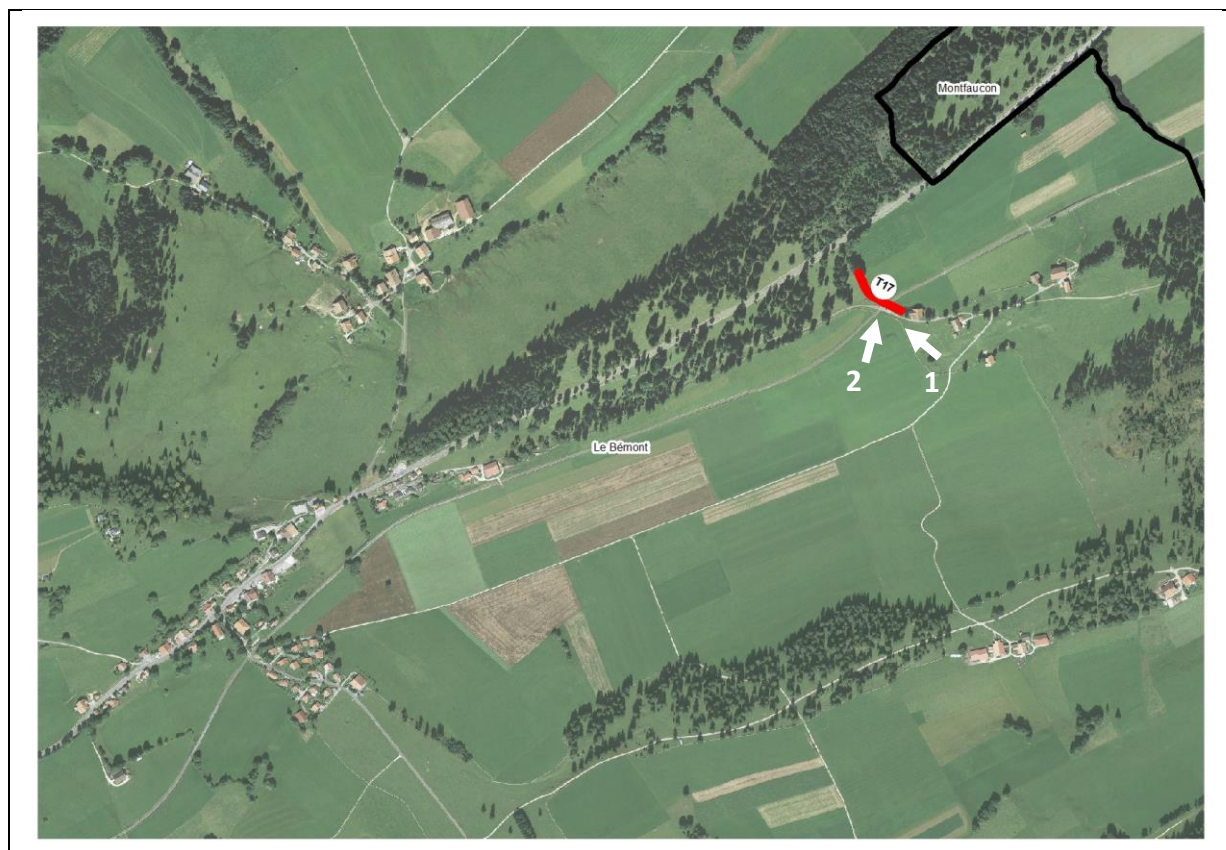
Légende

- | | |
|---|---|
|  Mur de pierres sèches, Priorité 1 |  Chemins de randonnée pédestre |
|  Mur de pierres sèches, Priorité 2 |  Itinéraires cyclables |
|  Limite communale |  Itinéraires VTT |
| |  Parcours pour trottinettes |
| |  Piste pour cavaliers |
| |  Parcours pour roulottes |

INVENTAIRE SELECTIF

Commune	Tronçon n°	Longueur	Priorité
Le Bémont	T17	108m	2

Plan de situation



Aperçu



1



2

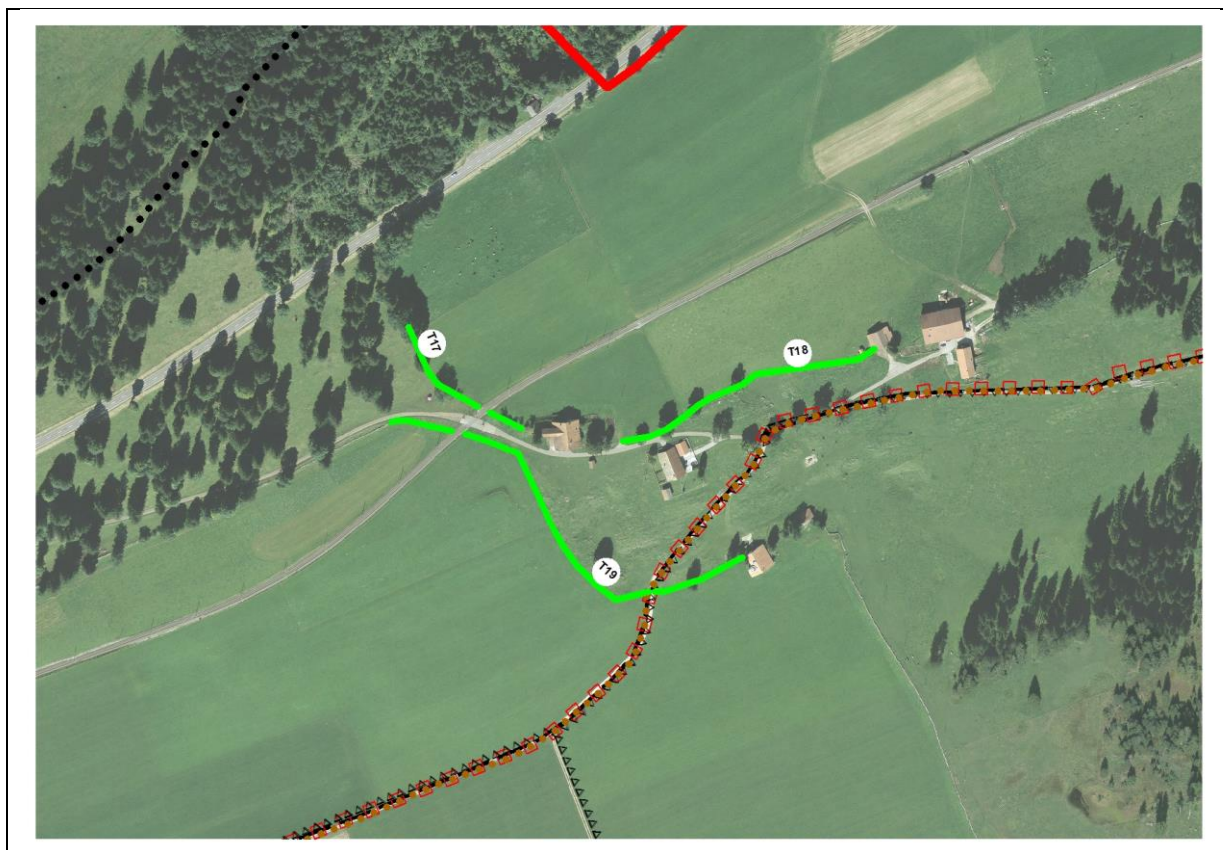
Caractéristiques principales

Itinéraires touristiques à proximité


- Tourisme pédestre
- Itinéraires cyclables
- Itinéraires VTT
- Parcours pour trottinettes
- Piste pour cavaliers
- Parcours pour roulettes

Informations diverses

- Présence de végétation
- Adaptation du tracé (prolongement)
- Autre remarque :



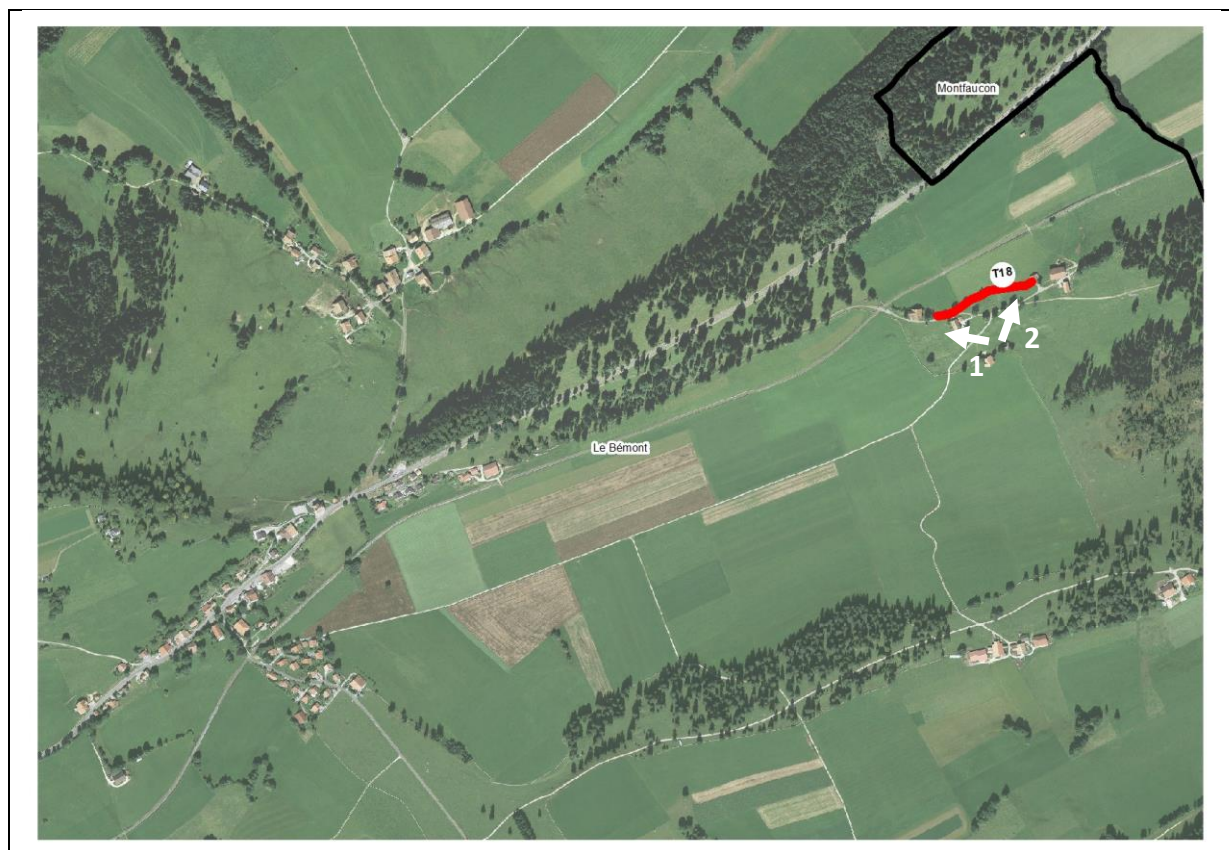
Légende

- | | |
|---|---|
|  Mur de pierres sèches, Priorité 1 |  Chemins de randonnée pédestre |
|  Mur de pierres sèches, Priorité 2 |  Itinéraires cyclables |
|  Limite communale |  Itinéraires VTT |
| |  Parcours pour trottinettes |
| |  Piste pour cavaliers |
| |  Parcours pour roulettes |

INVENTAIRE SELECTIF

Commune	Tronçon n°	Longueur	Priorité
Le Bémont	T18	201m	2

Plan de situation



Aperçu



1



2

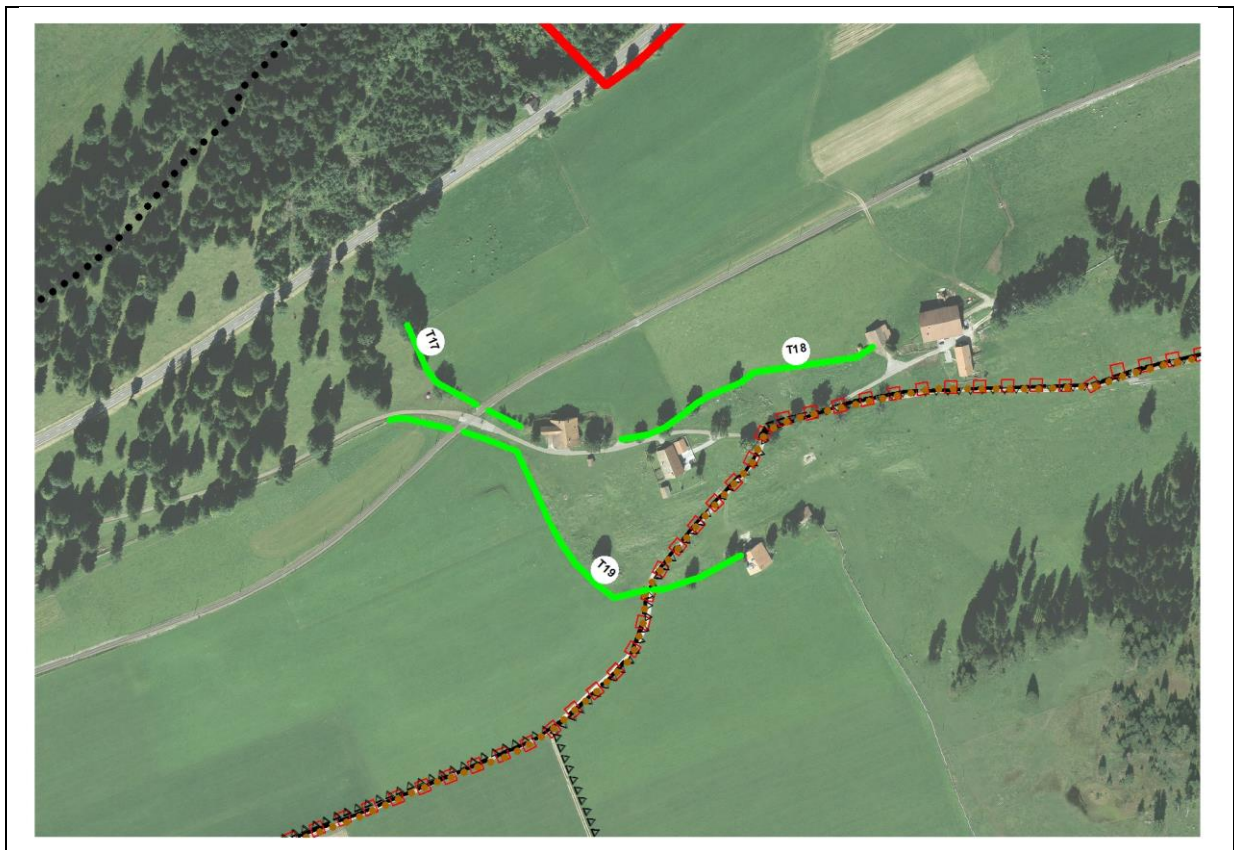
Caractéristiques principales

Itinéraires touristiques à proximité


- Tourisme pédestre
- Itinéraires cyclables
- Itinéraires VTT
- Parcours pour trottinettes
- Piste pour cavaliers
- Parcours pour roulettes

Informations diverses

- Présence de végétation
- Adaptation du tracé (prolongement)
- Autre remarque :



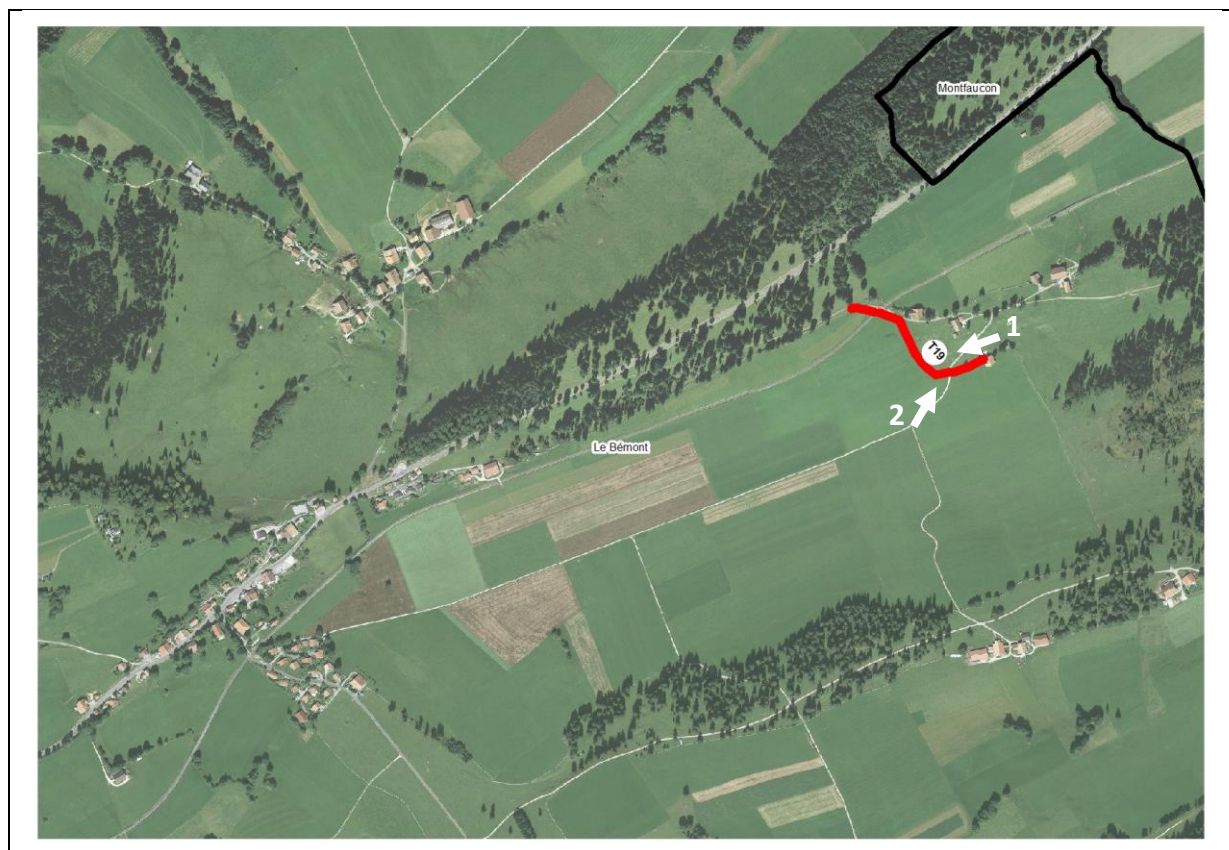
Légende

- | | | | |
|---|-----------------------------------|---|-------------------------------|
|  | Mur de pierres sèches, Priorité 1 |  | Chemins de randonnée pédestre |
|  | Mur de pierres sèches, Priorité 2 |  | Itinéraires cyclables |
|  | Limite communale |  | Itinéraires VTT |
| | |  | Parcours pour trottinettes |
| | |  | Piste pour cavaliers |
| | |  | Parcours pour roulettes |


INVENTAIRE SELECTIF

Commune Le Bémont	Tronçon n° T19	Longueur 305m	Priorité 2
-----------------------------	--------------------------	-------------------------	----------------------

Plan de situation



Aperçu



1



2

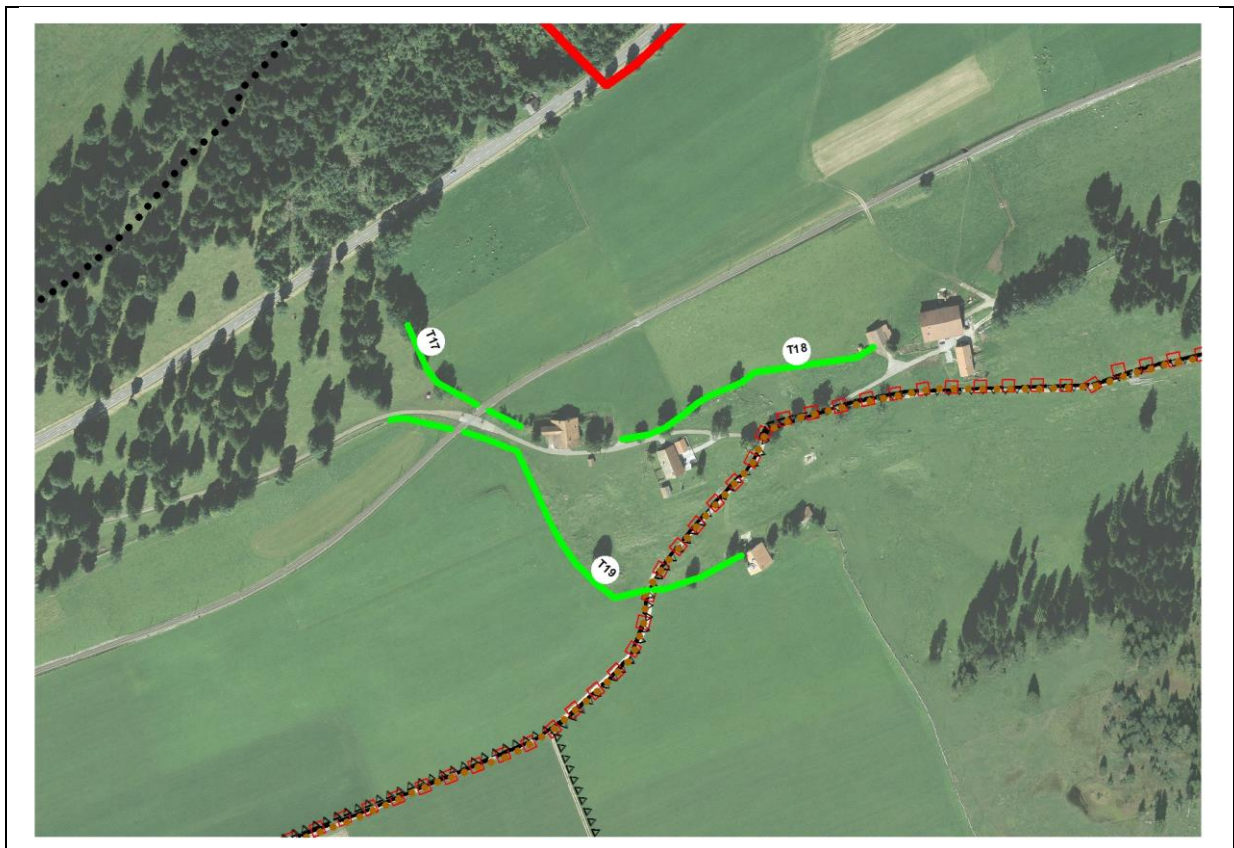
Caractéristiques principales

Itinéraires touristiques à proximité

- Tourisme pédestre
- Itinéraires cyclables
- Itinéraires VTT
- Parcours pour trottinettes
- Piste pour cavaliers
- Parcours pour roulettes

Informations diverses

- Présence de végétation
- Adaptation du tracé (prolongement)
- Autre remarque :



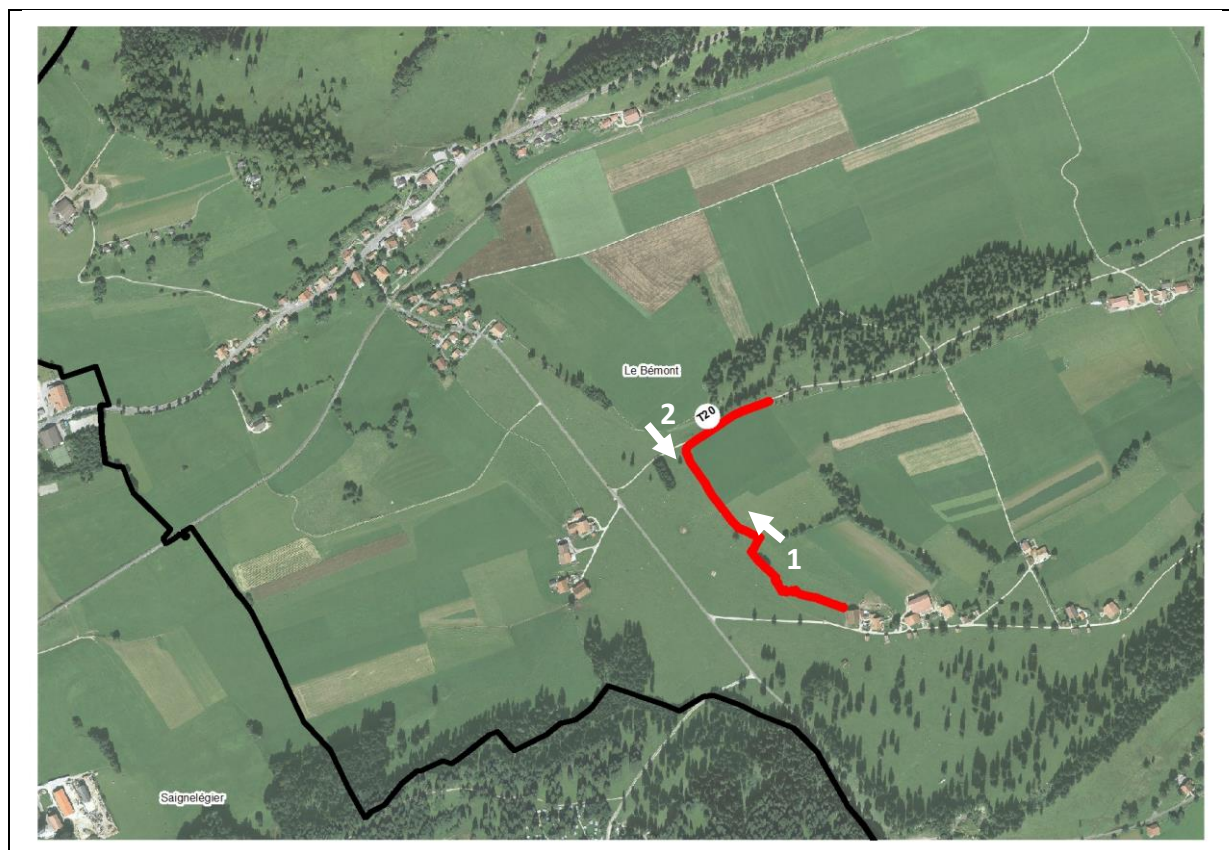
Légende

- | | |
|---|---|
|  Mur de pierres sèches, Priorité 1 |  Chemins de randonnée pédestre |
|  Mur de pierres sèches, Priorité 2 |  Itinéraires cyclables |
|  Limite communale |  Itinéraires VTT |
| |  Parcours pour trottinettes |
| |  Piste pour cavaliers |
| |  Parcours pour roulettes |

INVENTAIRE SELECTIF

Commune	Tronçon n°	Longueur	Priorité
Le Bémont	T20	696m	1

Plan de situation



Aperçu



1



2

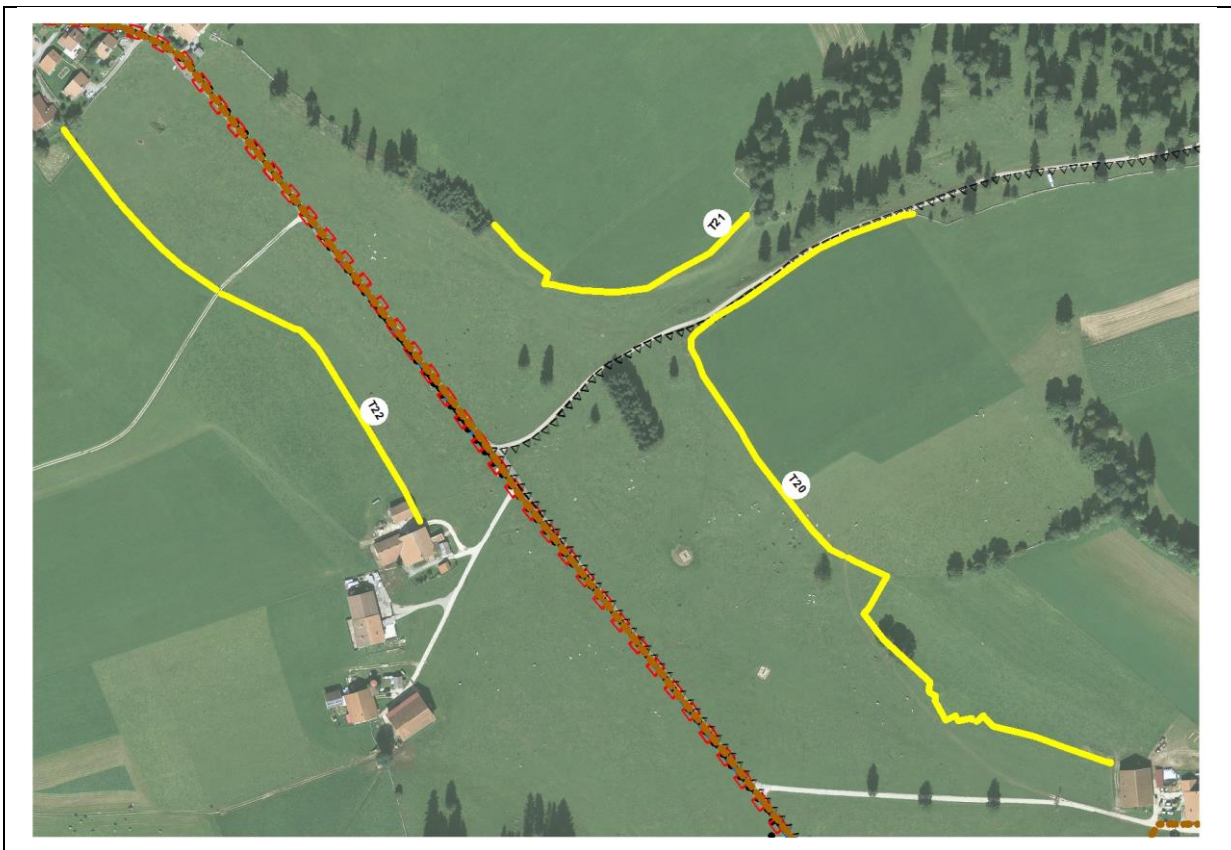
Caractéristiques principales

Itinéraires touristiques à proximité

- Tourisme pédestre
- Itinéraires cyclables
- Itinéraires VTT
- Parcours pour trottinettes
- Piste pour cavaliers
- Parcours pour roulettes

Informations diverses

- Présence de végétation
- Adaptation du tracé (prolongement)
- Autre remarque :



Légende

- | | |
|---|---|
|  Mur de pierres sèches, Priorité 1 |  Chemins de randonnée pédestre |
|  Mur de pierres sèches, Priorité 2 |  Itinéraires cyclables |
|  Limite communale |  Itinéraires VTT |
| |  Parcours pour trottinettes |
| |  Piste pour cavaliers |
| |  Parcours pour roulettes |


INVENTAIRE SELECTIF

Commune	Tronçon n°	Longueur	Priorité
Le Bémont	T21	232m	1

Plan de situation



Aperçu



1



2

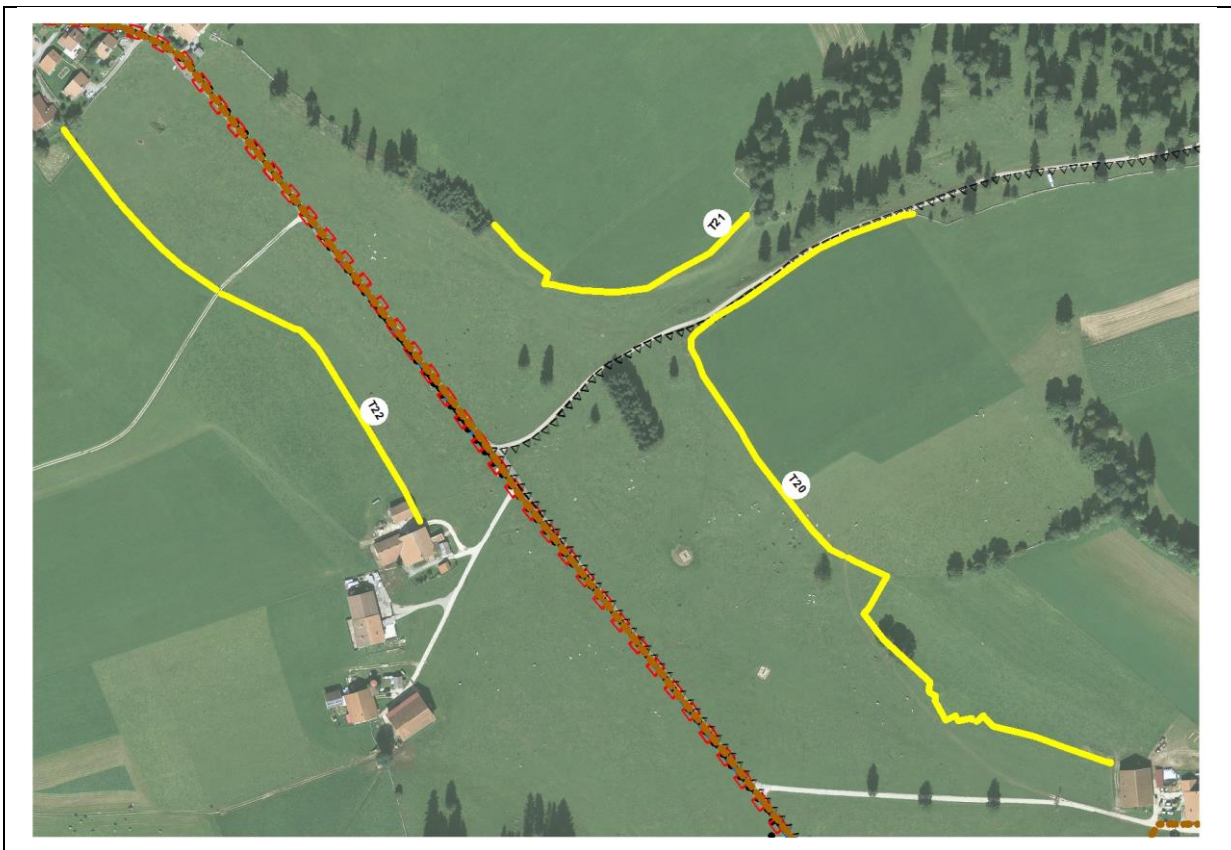
Caractéristiques principales

Itinéraires touristiques à proximité

- Tourisme pédestre
- Itinéraires cyclables
- Itinéraires VTT
- Parcours pour trottinettes
- Piste pour cavaliers
- Parcours pour roulettes

Informations diverses

- Présence de végétation
- Adaptation du tracé (prolongement)
- Autre remarque :



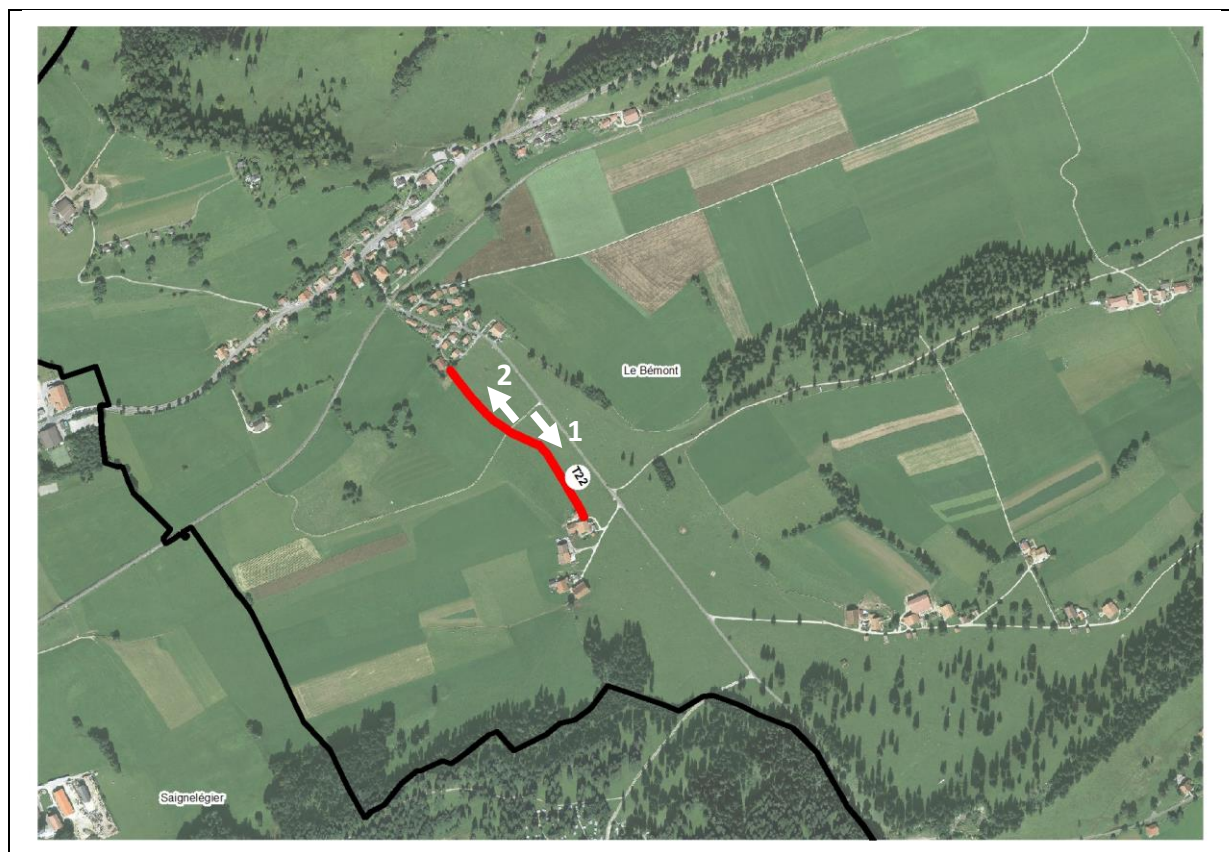
Légende

- | | | | |
|---|-----------------------------------|---|-------------------------------|
|  | Mur de pierres sèches, Priorité 1 |  | Chemins de randonnée pédestre |
|  | Mur de pierres sèches, Priorité 2 |  | Itinéraires cyclables |
|  | Limite communale |  | Itinéraires VTT |
| | |  | Parcours pour trottinettes |
| | |  | Piste pour cavaliers |
| | |  | Parcours pour roulettes |

INVENTAIRE SELECTIF

Commune	Tronçon n°	Longueur	Priorité
Le Bémont	T22	395m	1

Plan de situation



Aperçu



1



2

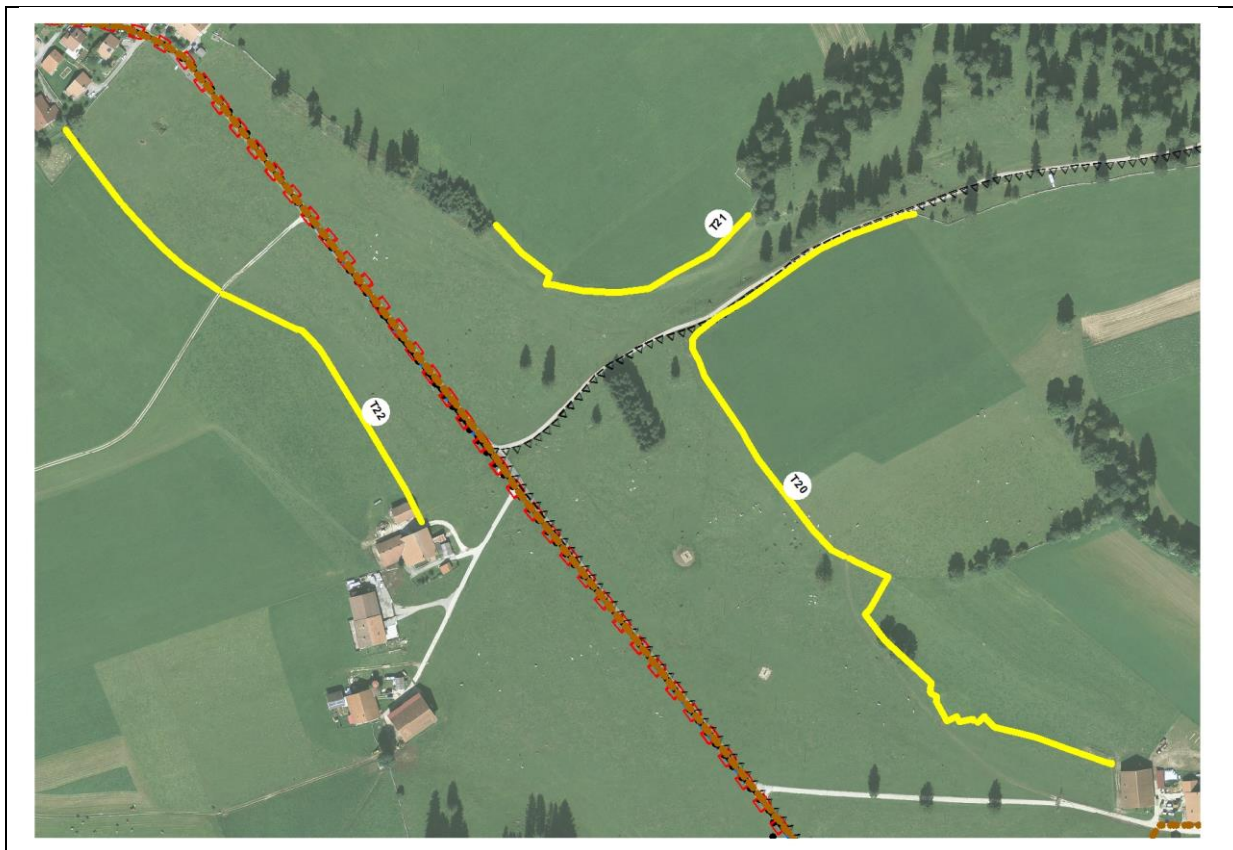
Caractéristiques principales

Itinéraires touristiques à proximité

- Tourisme pédestre
- Itinéraires cyclables
- Itinéraires VTT
- Parcours pour trottinettes
- Piste pour cavaliers
- Parcours pour roulettes

Informations diverses

- Présence de végétation
- Adaptation du tracé (prolongement)
- Autre remarque :



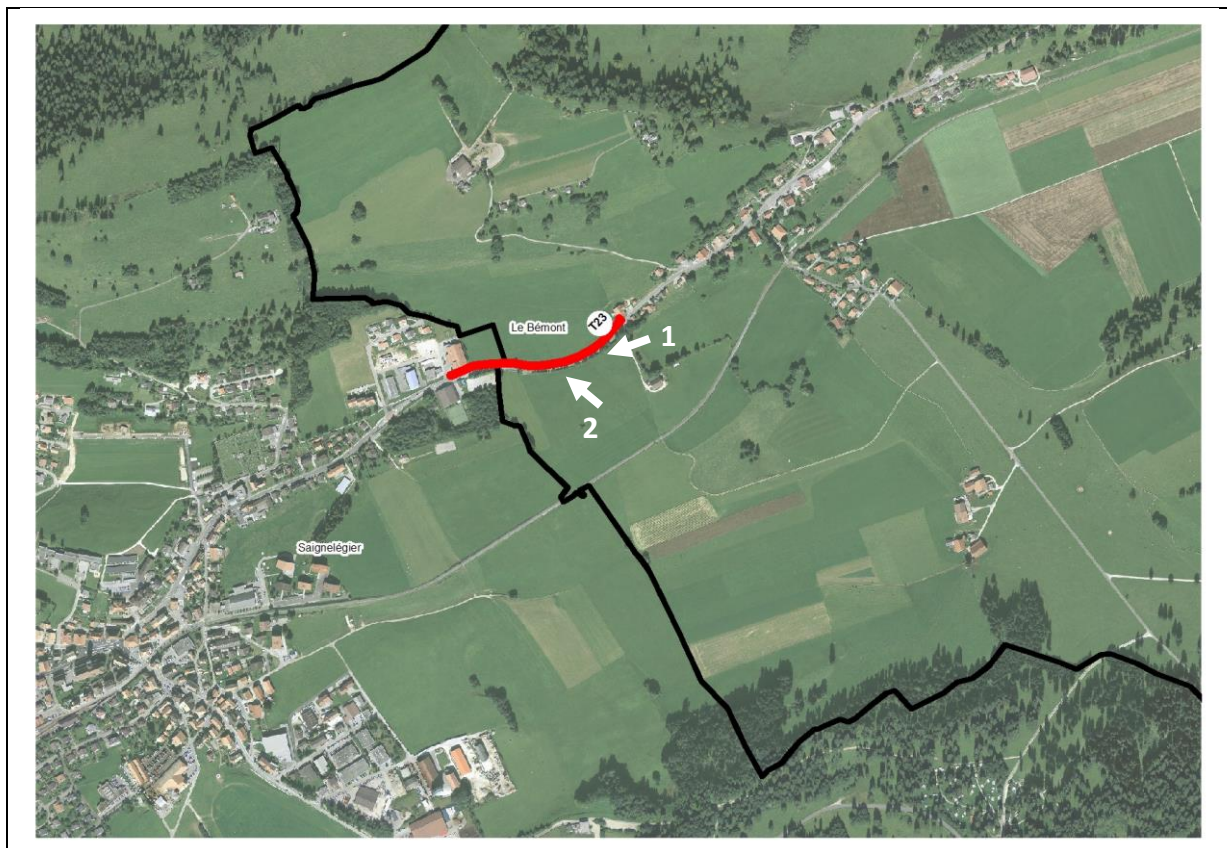
Légende

- | | | | |
|---|-----------------------------------|---|-------------------------------|
|  | Mur de pierres sèches, Priorité 1 |  | Chemins de randonnée pédestre |
|  | Mur de pierres sèches, Priorité 2 |  | Itinéraires cyclables |
|  | Limite communale |  | Itinéraires VTT |
| | |  | Parcours pour trottinettes |
| | |  | Piste pour cavaliers |
| | |  | Parcours pour roulettes |

INVENTAIRE SELECTIF

Commune	Tronçon n°	Longueur	Priorité
Saignelégier / Le Bémont	T23	369m	1

Plan de situation



Aperçu



1



2

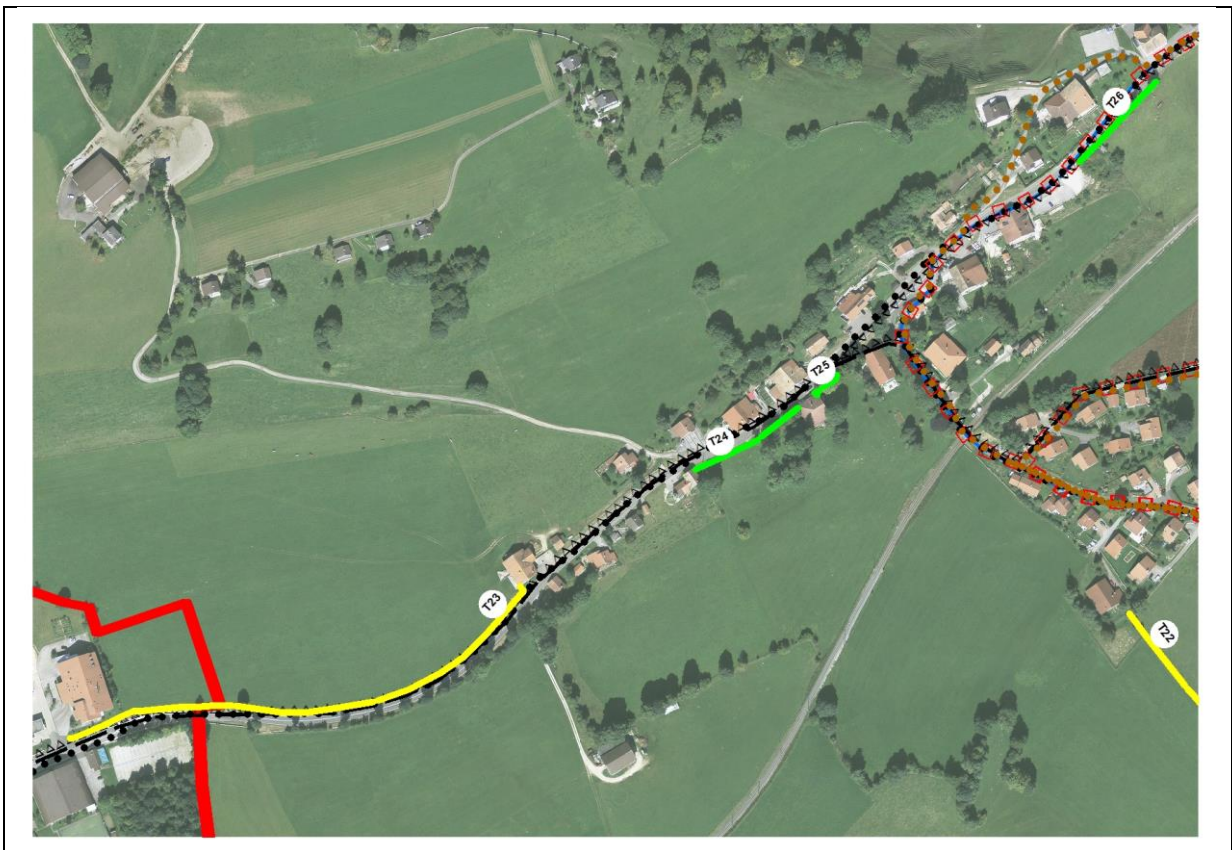
Caractéristiques principales

Itinéraires touristiques à proximité

- Tourisme pédestre
- Itinéraires cyclables
- Itinéraires VTT
- Parcours pour trottinettes
- Piste pour cavaliers
- Parcours pour roulettes

Informations diverses

- Présence de végétation
- Adaptation du tracé (prolongement)
- Autre remarque :
Mur cimenté
Mur de pierres sèches restauré dans la continuité en direction de Saignelégier



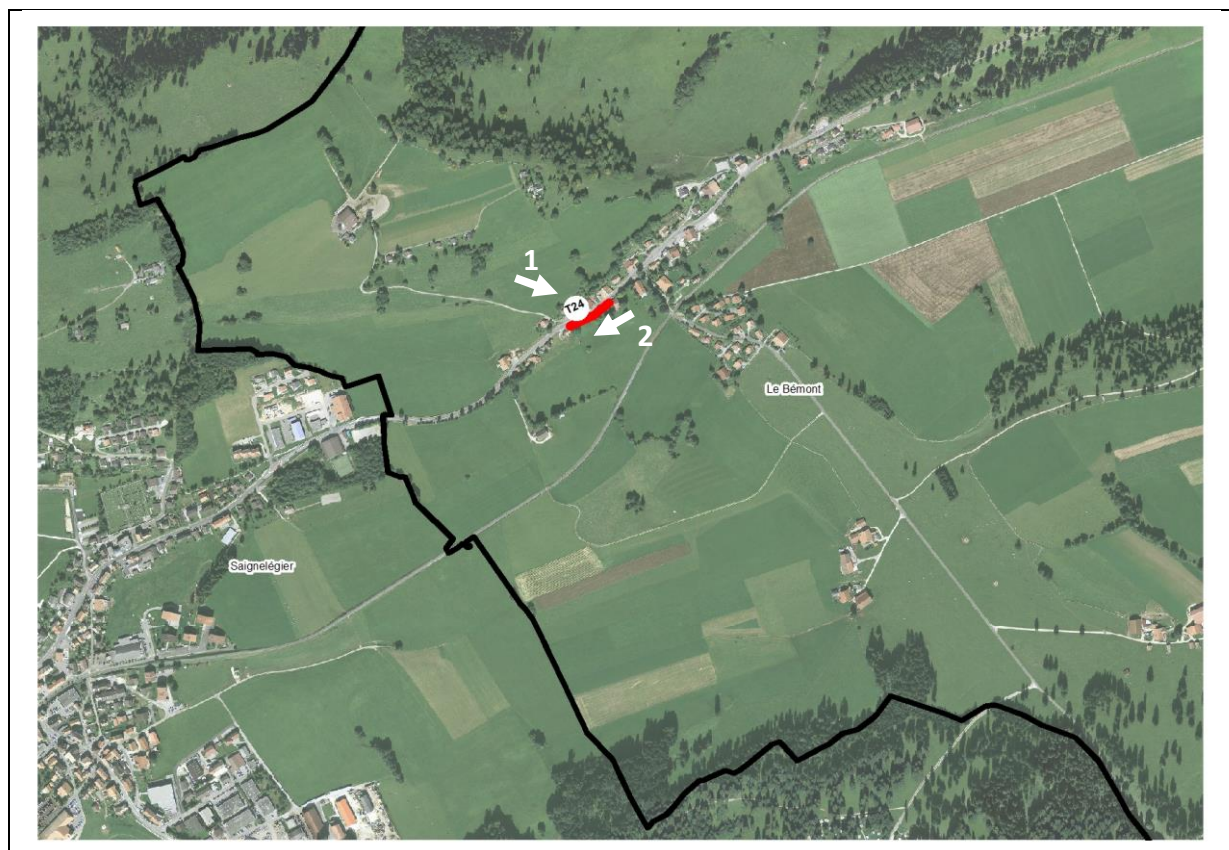
Légende

- | | | | |
|---|-----------------------------------|---|-------------------------------|
|  | Mur de pierres sèches, Priorité 1 |  | Chemins de randonnée pédestre |
|  | Mur de pierres sèches, Priorité 2 |  | Itinéraires cyclables |
|  | Limite communale |  | Itinéraires VTT |
| | |  | Parcours pour trottinettes |
| | |  | Piste pour cavaliers |
| | |  | Parcours pour roulettes |

INVENTAIRE SELECTIF

Commune Le Bémont	Tronçon n° T24	Longueur 84m	Priorité 2
-----------------------------	--------------------------	------------------------	----------------------

Plan de situation



Aperçu



1



2

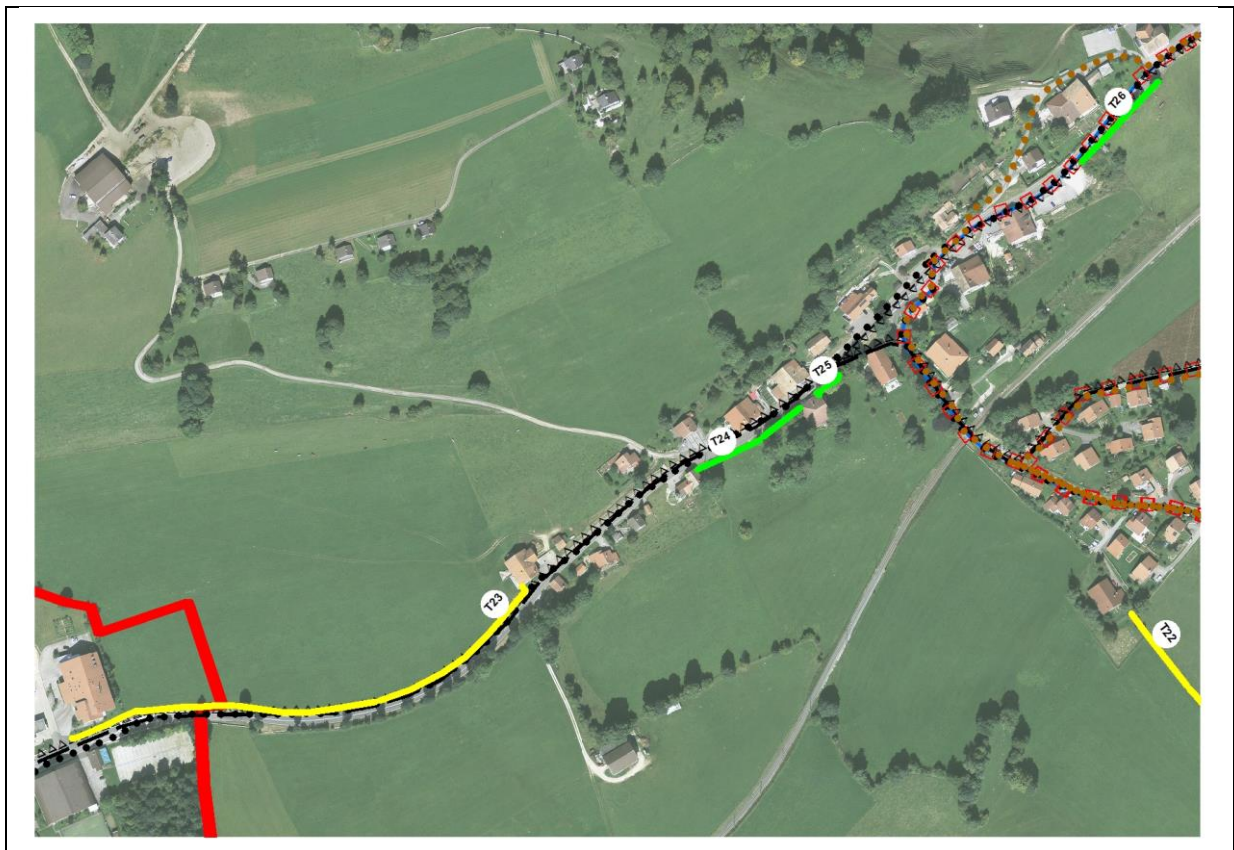
Caractéristiques principales

Itinéraires touristiques à proximité

- Tourisme pédestre
- Itinéraires cyclables
- Itinéraires VTT
- Parcours pour trottinettes
- Piste pour cavaliers
- Parcours pour roulettes

Informations diverses

- Présence de végétation
- Adaptation du tracé (prolongement)
- Autre remarque :
Mur partiellement cimenté



Légende

- | | |
|---|---|
|  Mur de pierres sèches, Priorité 1 |  Chemins de randonnée pédestre |
|  Mur de pierres sèches, Priorité 2 |  Itinéraires cyclables |
|  Limite communale |  Itinéraires VTT |
| |  Parcours pour trottinettes |
| |  Piste pour cavaliers |
| |  Parcours pour roulettes |

INVENTAIRE SELECTIF

Commune Le Bémont	Tronçon n° T25	Longueur 21m	Priorité 2
-----------------------------	--------------------------	------------------------	----------------------

Plan de situation



Aperçu



1



2

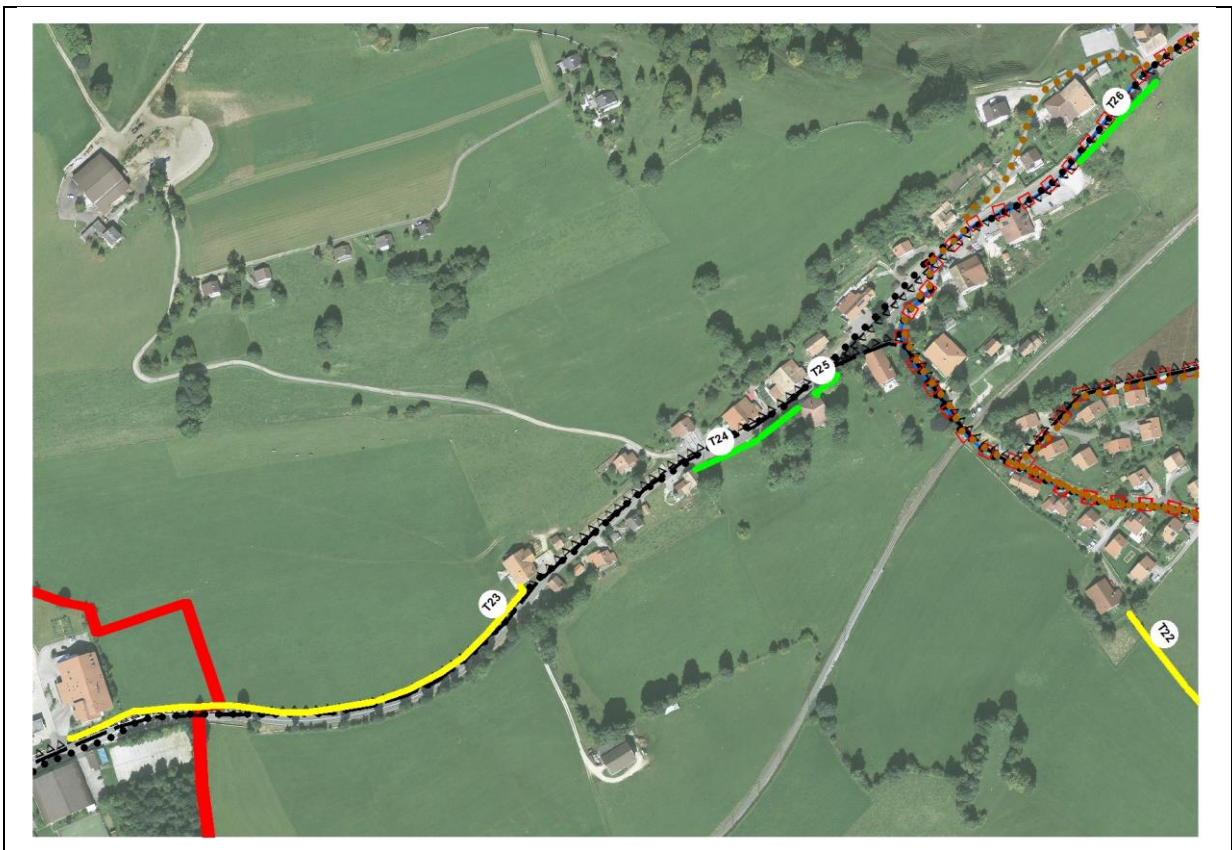
Caractéristiques principales

Itinéraires touristiques à proximité

- Tourisme pédestre
- Itinéraires cyclables
- Itinéraires VTT
- Parcours pour trottinettes
- Piste pour cavaliers
- Parcours pour roulettes

Informations diverses

- Présence de végétation
- Adaptation du tracé (prolongement)
- Autre remarque :



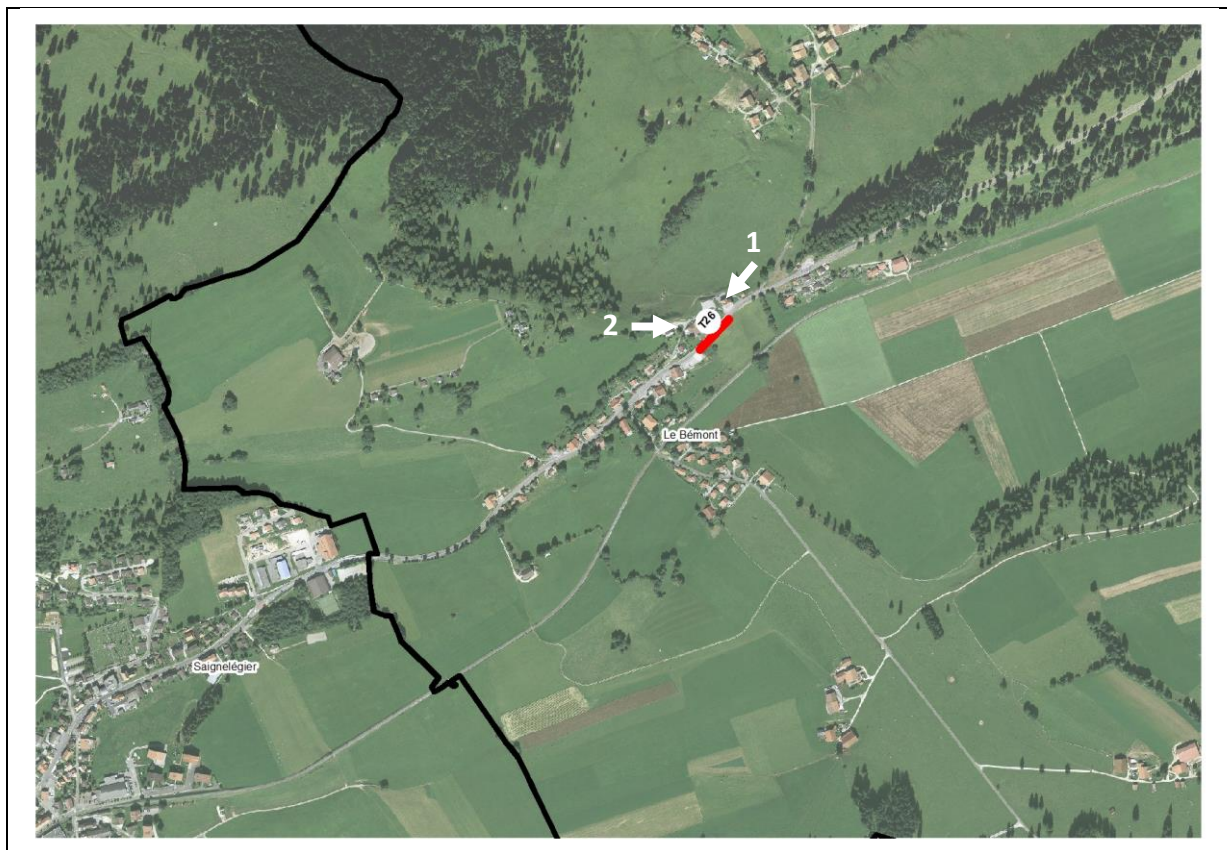
Légende

- | | | | |
|---|-----------------------------------|---|-------------------------------|
|  | Mur de pierres sèches, Priorité 1 |  | Chemins de randonnée pédestre |
|  | Mur de pierres sèches, Priorité 2 |  | Itinéraires cyclables |
|  | Limite communale |  | Itinéraires VTT |
| | |  | Parcours pour trottinettes |
| | |  | Piste pour cavaliers |
| | |  | Parcours pour roulettes |

INVENTAIRE SELECTIF

Commune Le Bémont	Tronçon n° T26	Longueur 79m	Priorité 2
-----------------------------	--------------------------	------------------------	----------------------

Plan de situation



Aperçu



1



2

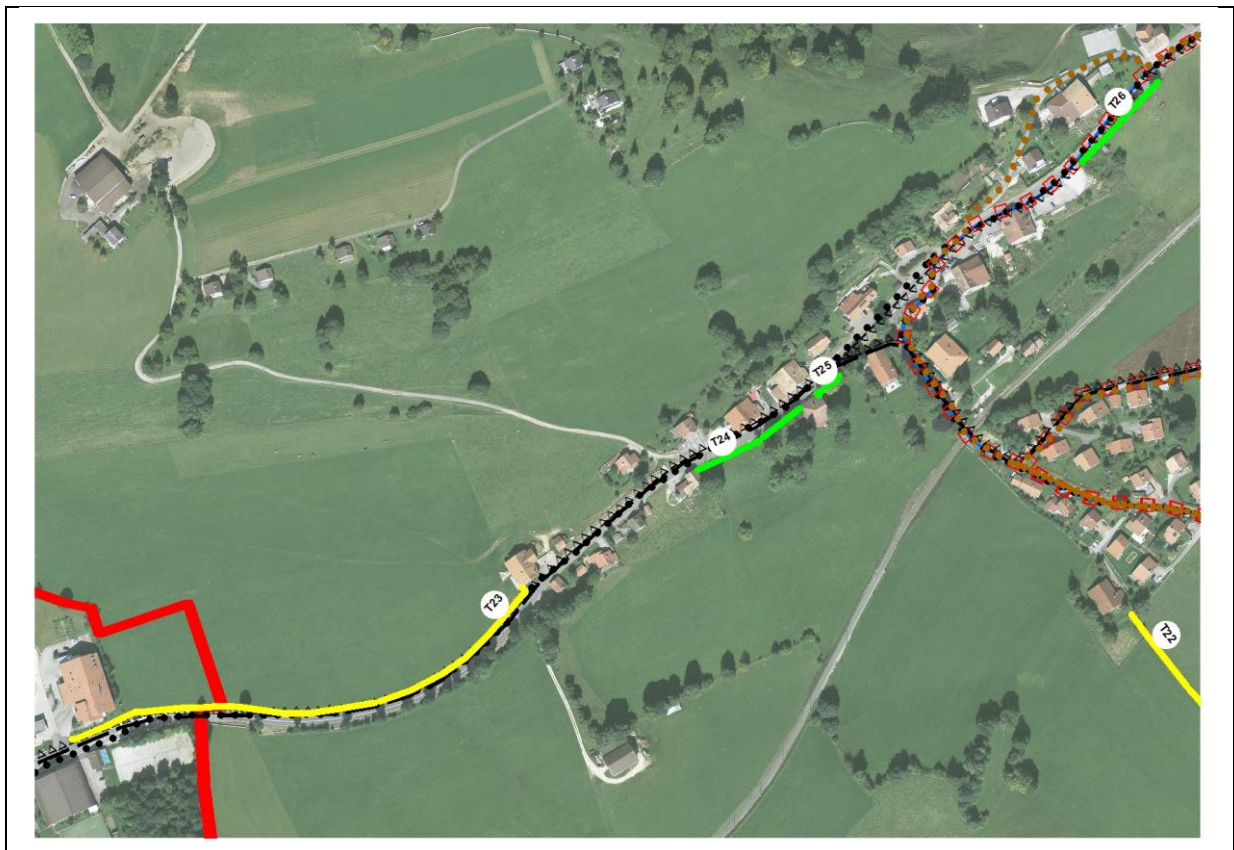
Caractéristiques principales

Itinéraires touristiques à proximité

- Tourisme pédestre
- Itinéraires cyclables
- Itinéraires VTT
- Parcours pour trottinettes
- Piste pour cavaliers
- Parcours pour roulettes

Informations diverses

- Présence de végétation
- Adaptation du tracé (prolongement)
- Autre remarque :



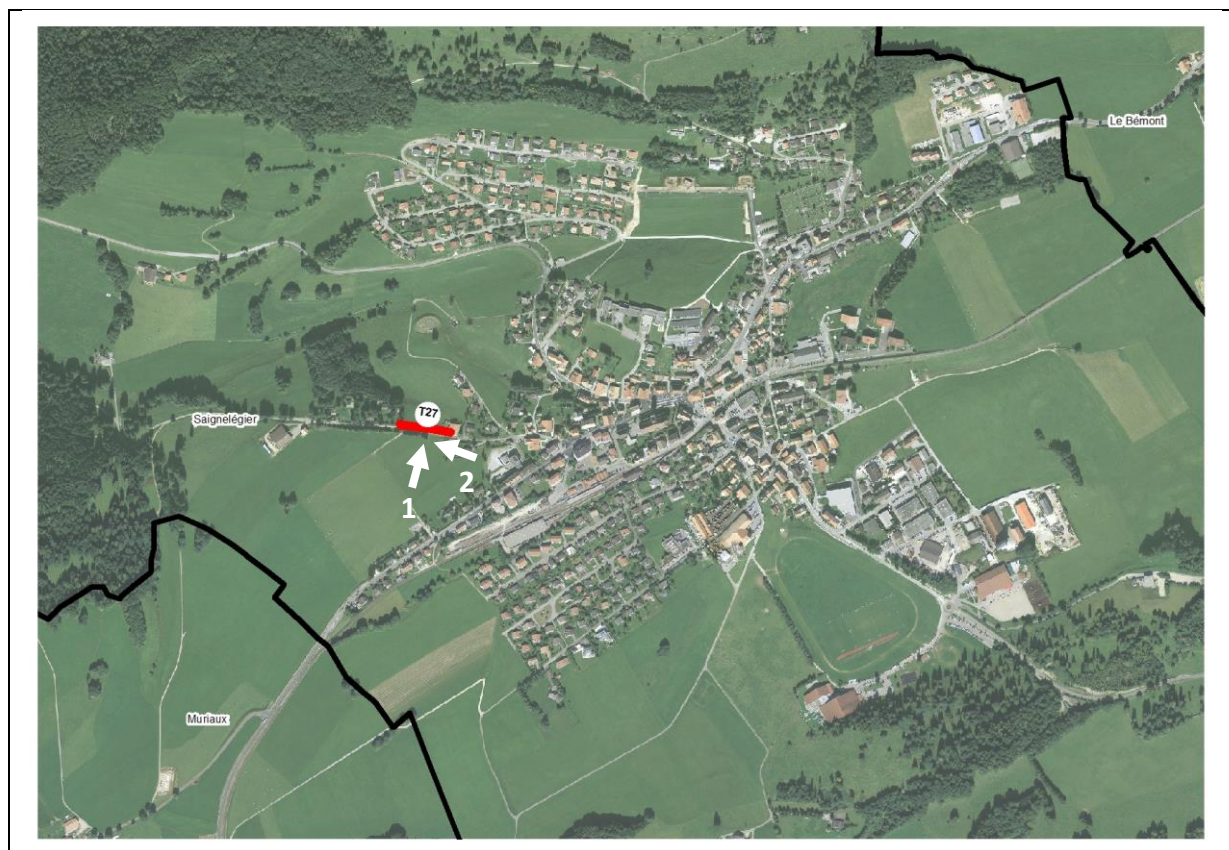
Légende

- | | | | |
|---|-----------------------------------|---|-------------------------------|
|  | Mur de pierres sèches, Priorité 1 |  | Chemins de randonnée pédestre |
|  | Mur de pierres sèches, Priorité 2 |  | Itinéraires cyclables |
|  | Limite communale |  | Itinéraires VTT |
| | |  | Parcours pour trottinettes |
| | |  | Piste pour cavaliers |
| | |  | Parcours pour roulettes |

INVENTAIRE SELECTIF

Commune	Tronçon n°	Longueur	Priorité
Saignelégier	T27	101m	2

Plan de situation



Aperçu



1



2

Caractéristiques principales

Itinéraires touristiques à proximité



- Tourisme pédestre
- Itinéraires cyclables
- Itinéraires VTT
- Parcours pour trottinettes
- Piste pour cavaliers
- Parcours pour roulettes

Informations diverses

- Présence de végétation
- Adaptation du tracé (prolongement)
- Autre remarque :



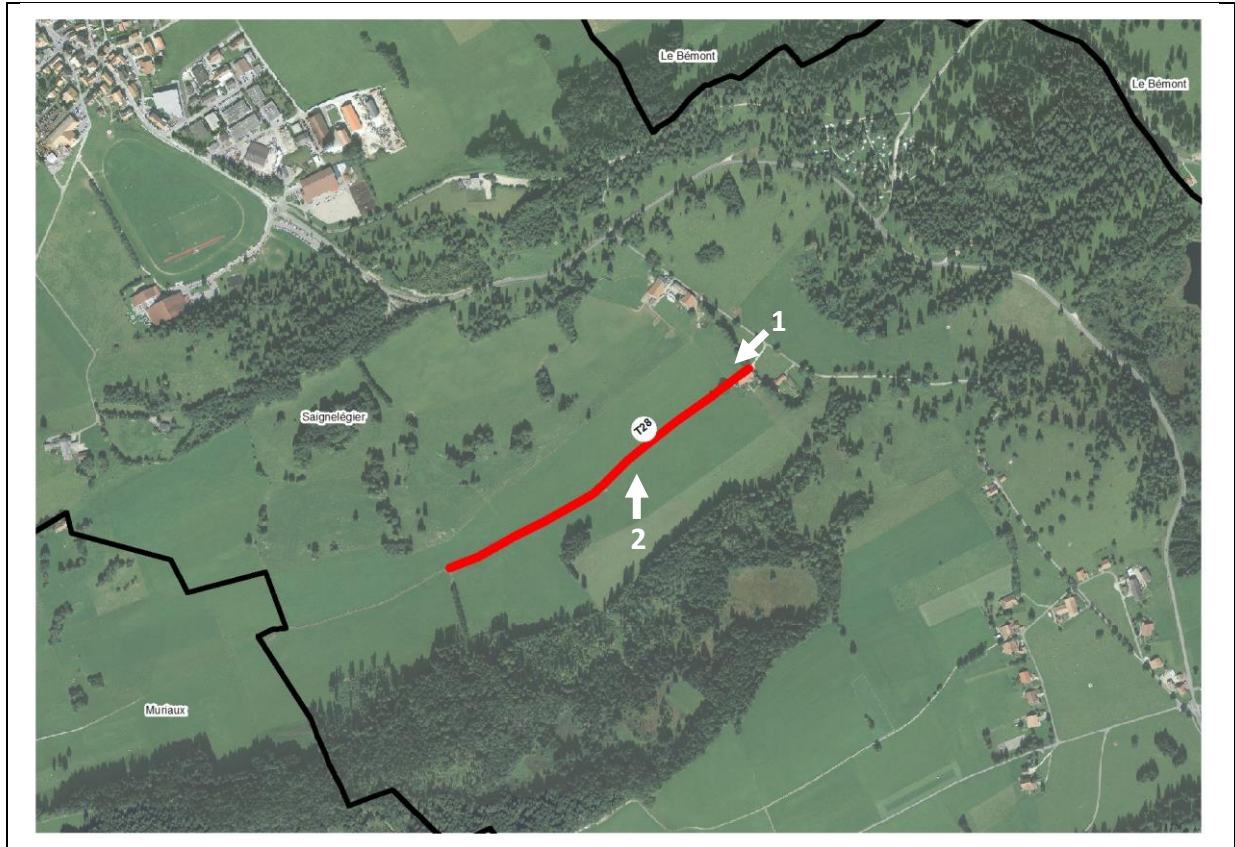
Légende

- | | | | |
|---|-----------------------------------|---|-------------------------------|
|  | Mur de pierres sèches, Priorité 1 |  | Chemins de randonnée pédestre |
|  | Mur de pierres sèches, Priorité 2 |  | Itinéraires cyclables |
|  | Limite communale |  | Itinéraires VTT |
| | |  | Parcours pour trottinettes |
| | |  | Piste pour cavaliers |
| | |  | Parcours pour roulettes |

INVENTAIRE SELECTIF

Commune Saignelégier / Muriaux	Tronçon n° T28	Longueur 709m	Priorité 2
--	--------------------------	-------------------------	----------------------

Plan de situation



Aperçu



1



2

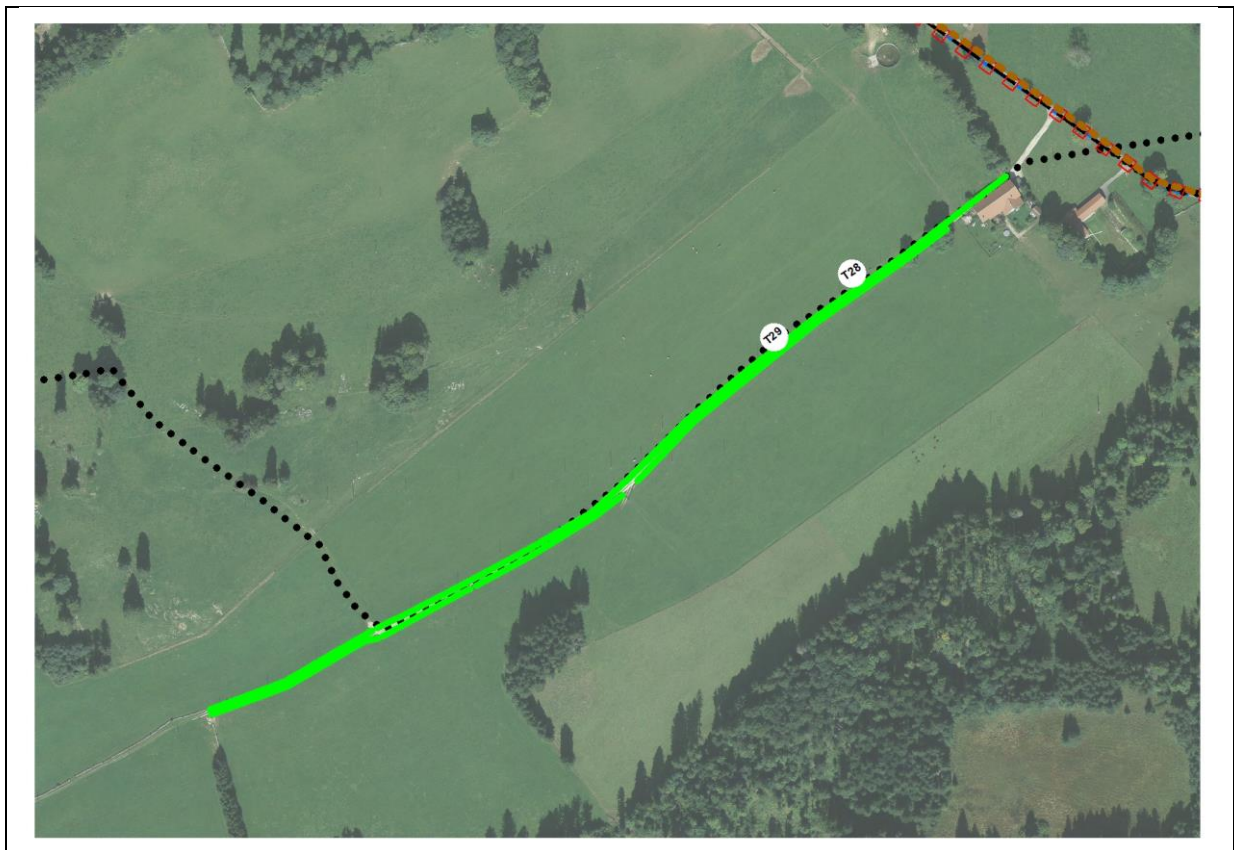
Caractéristiques principales

Itinéraires touristiques à proximité

- Tourisme pédestre
- Itinéraires cyclables
- Itinéraires VTT
- Parcours pour trottinettes
- Piste pour cavaliers
- Parcours pour roulettes

Informations diverses

- Présence de végétation
- Adaptation du tracé (prolongement)
- Autre remarque :



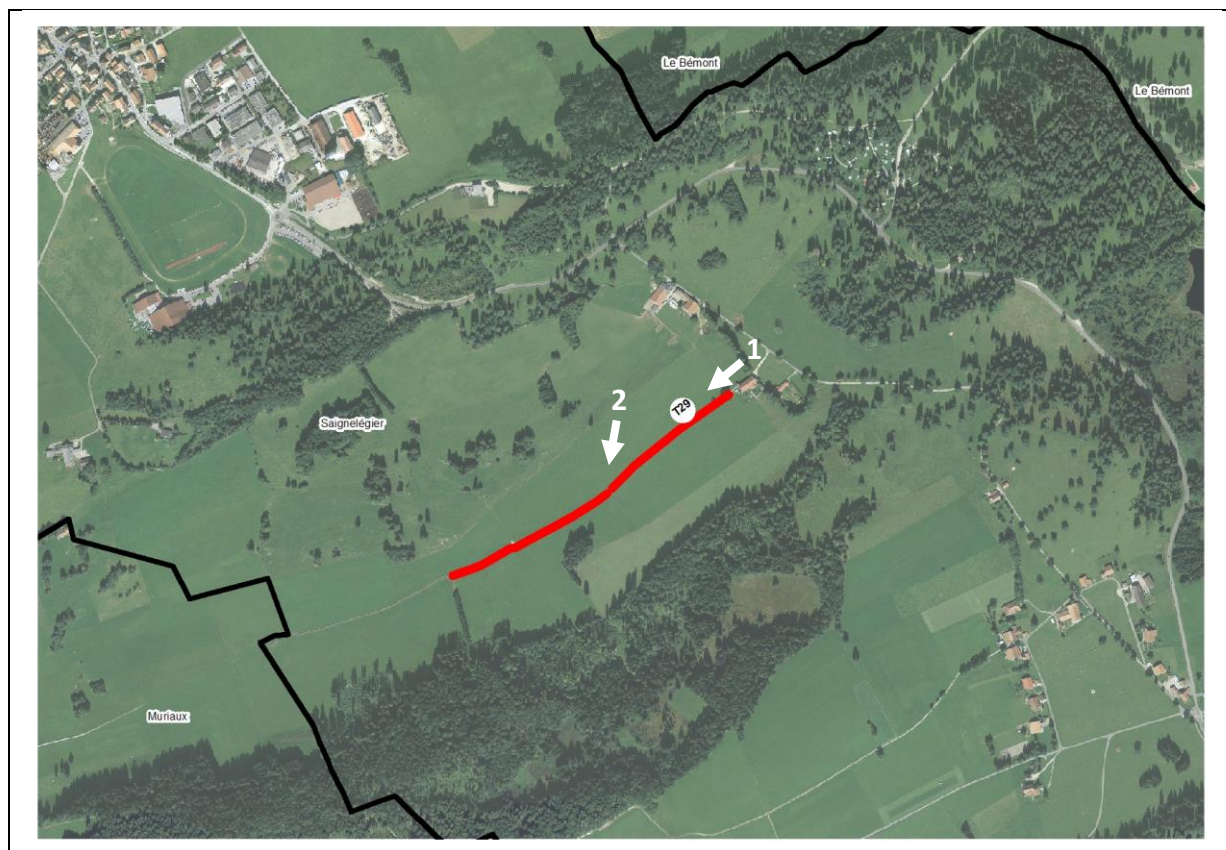
Légende

- | | |
|---|---|
|  Mur de pierres sèches, Priorité 1 |  Chemins de randonnée pédestre |
|  Mur de pierres sèches, Priorité 2 |  Itinéraires cyclables |
|  Limite communale |  Itinéraires VTT |
| |  Parcours pour trottinettes |
| |  Piste pour cavaliers |
| |  Parcours pour roulettes |

INVENTAIRE SELECTIF

Commune Saignelégier	Tronçon n° T29	Longueur 634m	Priorité 2
--------------------------------	--------------------------	-------------------------	----------------------

Plan de situation



Aperçu



1



2

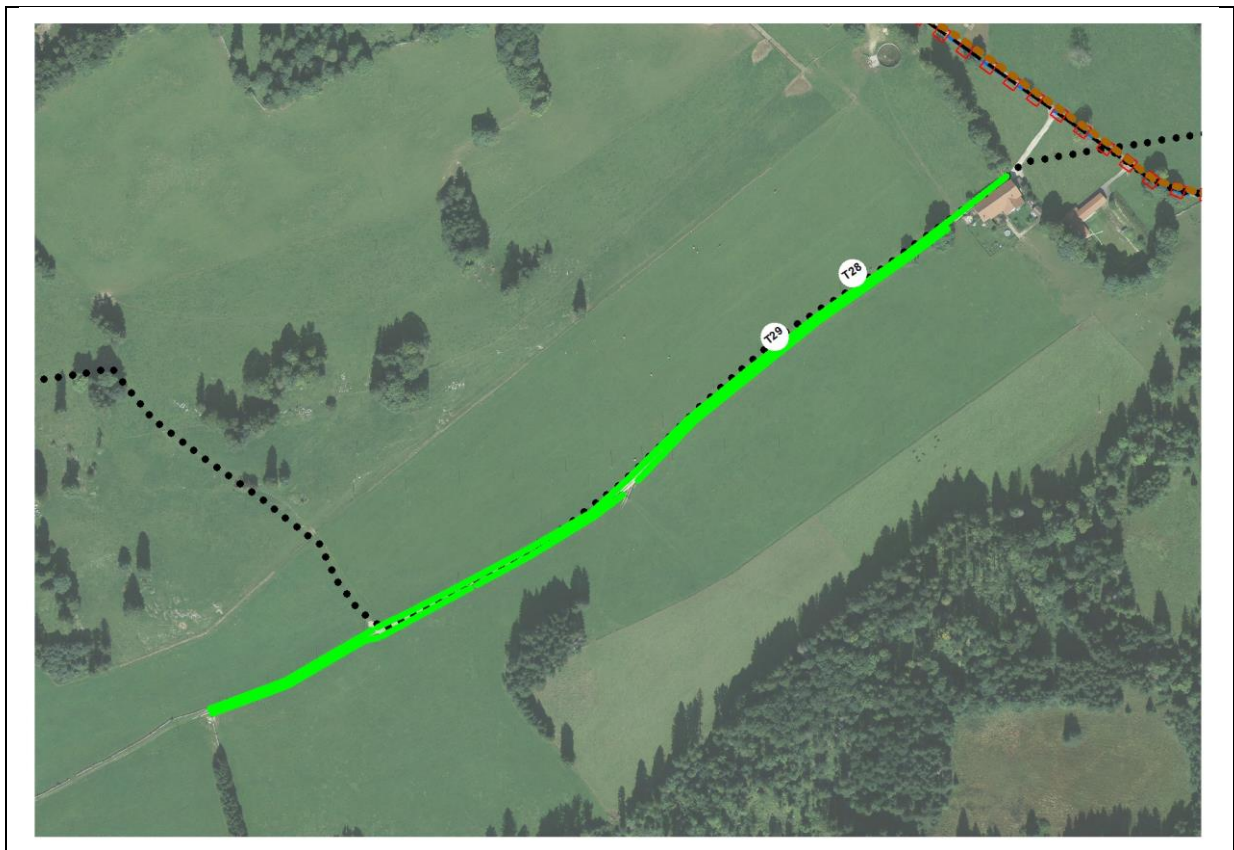
Caractéristiques principales

Itinéraires touristiques à proximité



- Tourisme pédestre
- Itinéraires cyclables
- Itinéraires VTT
- Parcours pour trottinettes
- Piste pour cavaliers
- Parcours pour roulettes

Informations diverses

- Présence de végétation
- Adaptation du tracé (prolongement)
- Autre remarque :



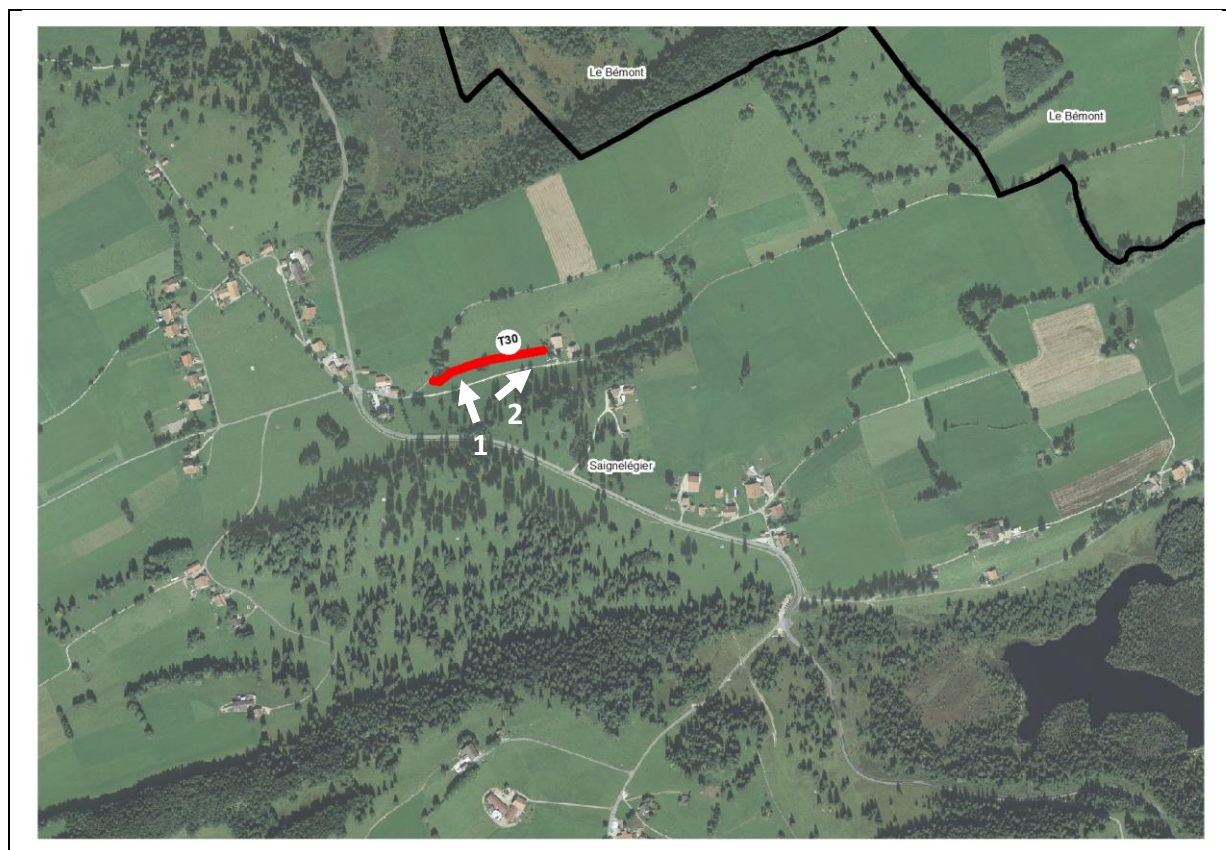
Légende

- | | |
|---|---|
|  Mur de pierres sèches, Priorité 1 |  Chemins de randonnée pédestre |
|  Mur de pierres sèches, Priorité 2 |  Itinéraires cyclables |
|  Limite communale |  Itinéraires VTT |
| |  Parcours pour trottinettes |
| |  Piste pour cavaliers |
| |  Parcours pour roulettes |

INVENTAIRE SELECTIF

Commune Saignelégier	Tronçon n° T30	Longueur 230m	Priorité 2
--------------------------------	--------------------------	-------------------------	----------------------

Plan de situation



Aperçu



1



2

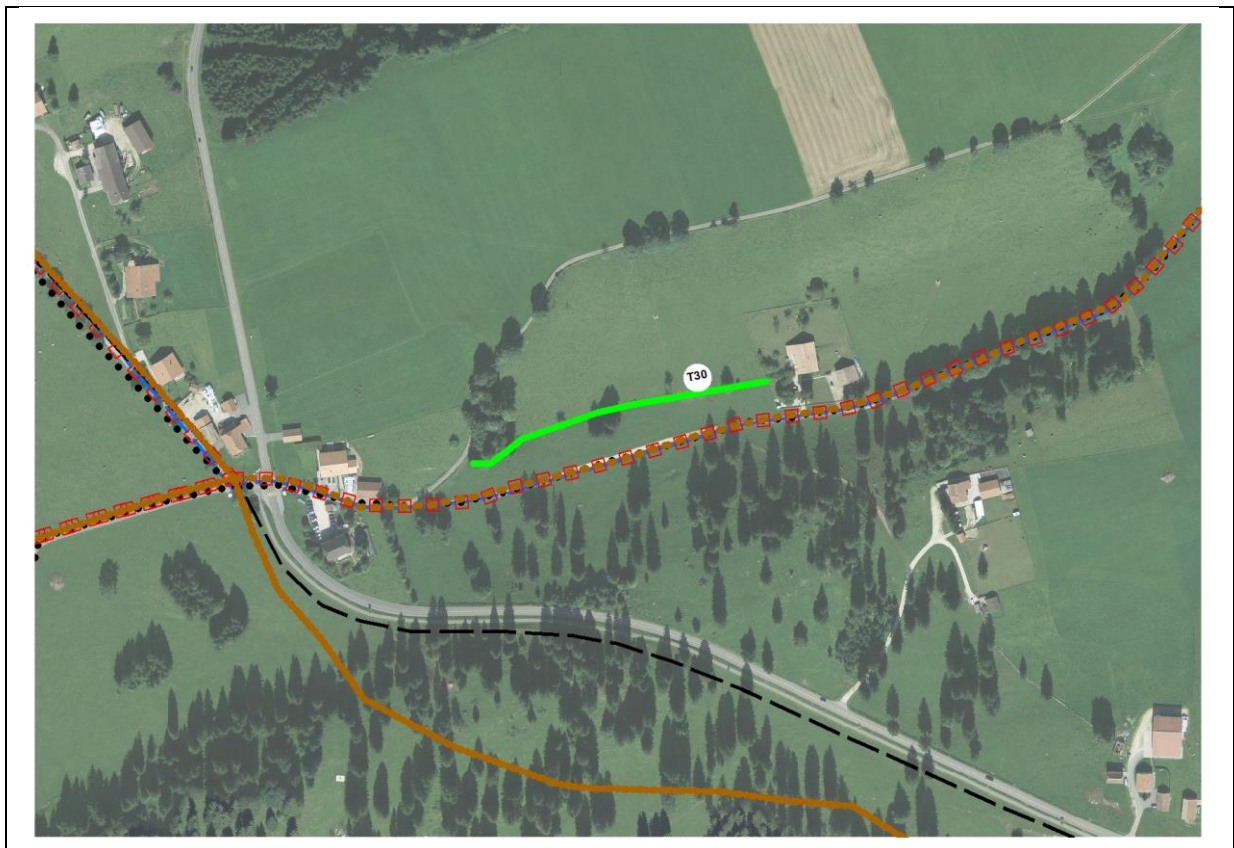
Caractéristiques principales

Itinéraires touristiques à proximité

- Tourisme pédestre
- Itinéraires cyclables
- Itinéraires VTT
- Parcours pour trottinettes
- Piste pour cavaliers
- Parcours pour roulottes

Informations diverses

- Présence de végétation
- Adaptation du tracé (prolongement)
- Autre remarque :



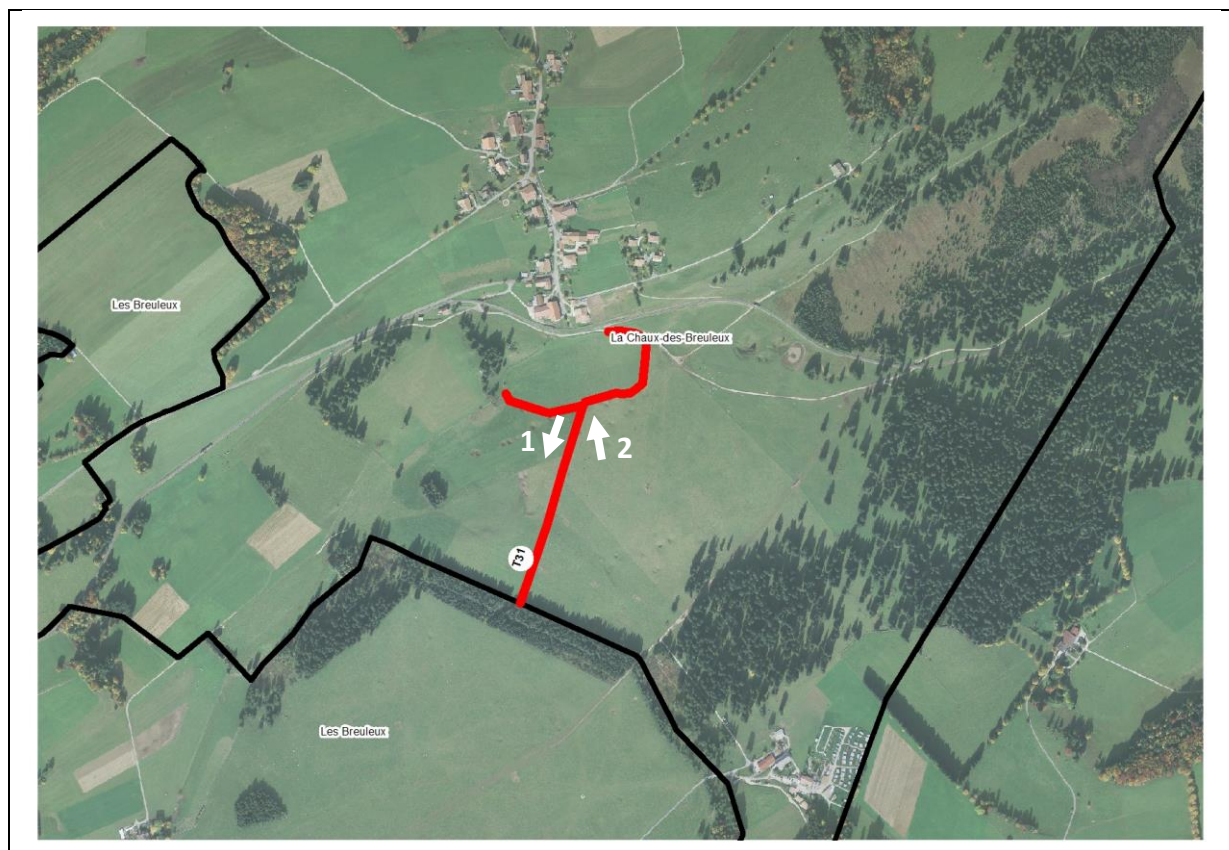
Légende

- | | |
|---|---|
|  Mur de pierres sèches, Priorité 1 |  Chemins de randonnée pédestre |
|  Mur de pierres sèches, Priorité 2 |  Itinéraires cyclables |
|  Limite communale |  Itinéraires VTT |
| |  Parcours pour trottinettes |
| |  Piste pour cavaliers |
| |  Parcours pour roulottes |

INVENTAIRE SELECTIF

Commune	Tronçon n°	Longueur	Priorité
La Chaux-des-Breuleux	T31	873m	2

Plan de situation



Aperçu



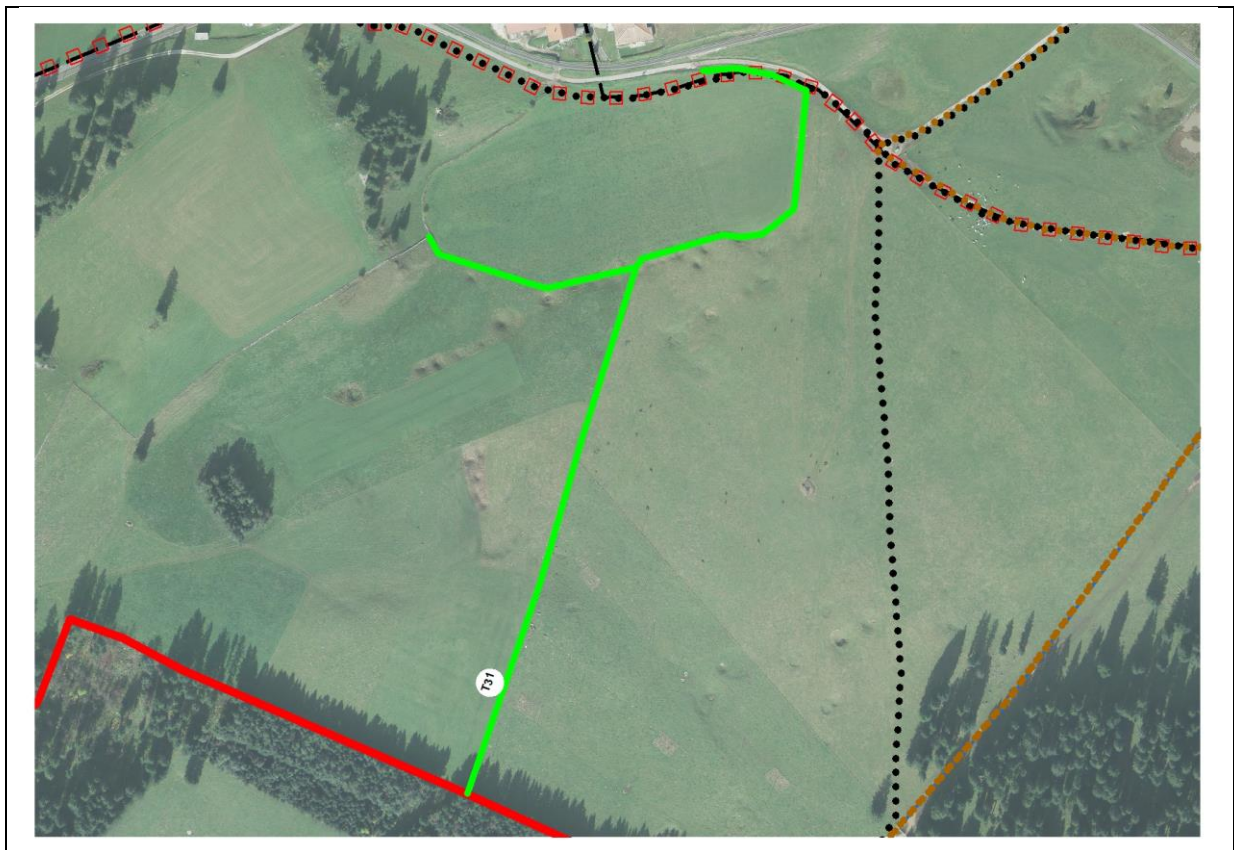
Caractéristiques principales

Itinéraires touristiques à proximité

- Tourisme pédestre
- Itinéraires cyclables
- Itinéraires VTT
- Parcours pour trottinettes
- Piste pour cavaliers
- Parcours pour roulottes

Informations diverses

- Présence de végétation
- Adaptation du tracé (prolongement)
- Autre remarque :



Légende

- | | |
|---|---|
|  Mur de pierres sèches, Priorité 1 |  Chemins de randonnée pédestre |
|  Mur de pierres sèches, Priorité 2 |  Itinéraires cyclables |
|  Limite communale |  Itinéraires VTT |
| |  Parcours pour trottinettes |
| |  Piste pour cavaliers |
| |  Parcours pour roulottes |

INVENTAIRE SELECTIF

Commune La Chaux-des-Breuleux	Tronçon n° T32	Longueur 59m	Priorité 2
---	--------------------------	------------------------	----------------------

Plan de situation



Aperçu



1



2

Caractéristiques principales

Itinéraires touristiques à proximité

- Tourisme pédestre
- Itinéraires cyclables
- Itinéraires VTT
- Parcours pour trottinettes
- Piste pour cavaliers
- Parcours pour roulottes

Informations diverses

- Présence de végétation
- Adaptation du tracé (prolongement)
- Autre remarque :



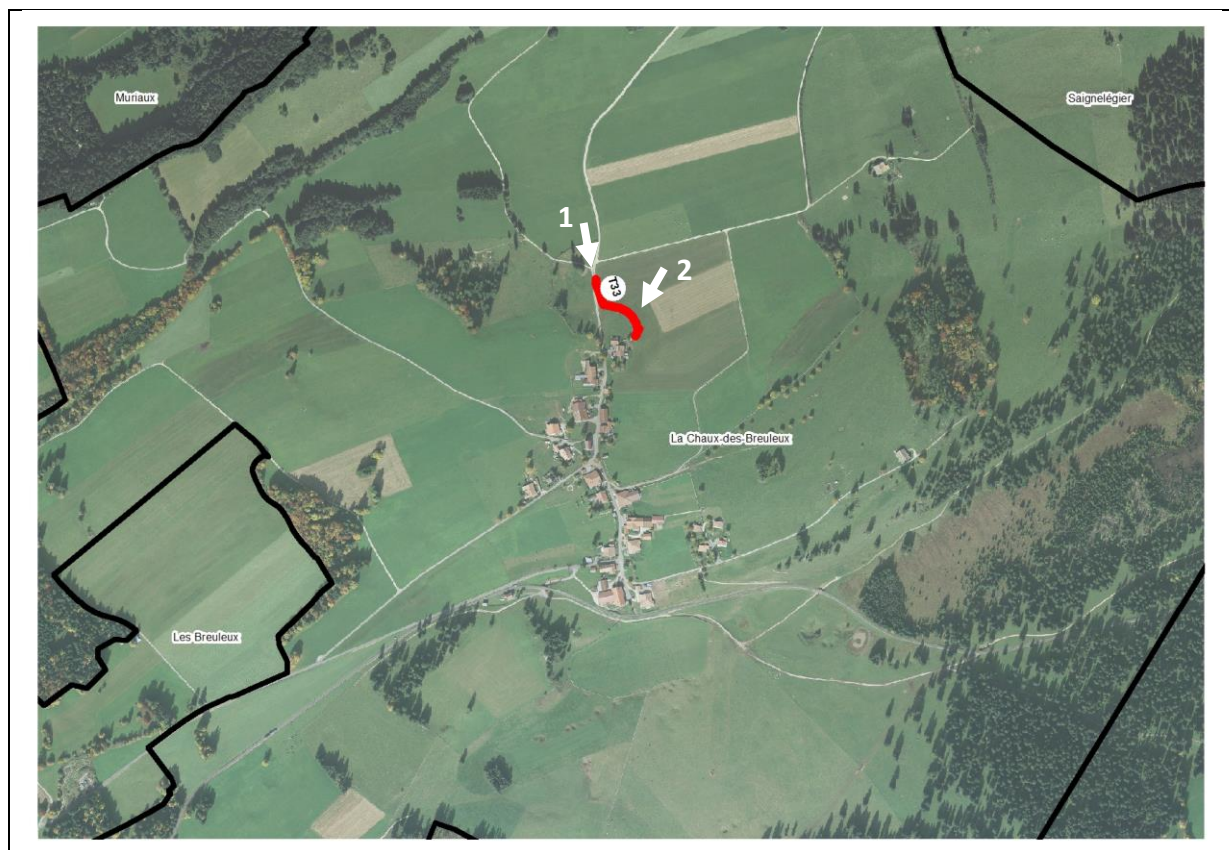
Légende

- | | |
|---|---|
|  Mur de pierres sèches, Priorité 1 |  Chemins de randonnée pédestre |
|  Mur de pierres sèches, Priorité 2 |  Itinéraires cyclables |
|  Limite communale |  Itinéraires VTT |
| |  Parcours pour trottinettes |
| |  Piste pour cavaliers |
| |  Parcours pour roulottes |

INVENTAIRE SELECTIF

Commune La Chaux-des-Breuleux	Tronçon n° T33	Longueur 159m	Priorité 2
---	--------------------------	-------------------------	----------------------

Plan de situation



Aperçu



1



2

Caractéristiques principales

Itinéraires touristiques à proximité

- Tourisme pédestre
- Itinéraires cyclables
- Itinéraires VTT
- Parcours pour trottinettes
- Piste pour cavaliers
- Parcours pour roulottes

Informations diverses

- Présence de végétation
- Adaptation du tracé (prolongement)
- Autre remarque :



Légende

- | | | | |
|---|-----------------------------------|---|-------------------------------|
|  | Mur de pierres sèches, Priorité 1 |  | Chemins de randonnée pédestre |
|  | Mur de pierres sèches, Priorité 2 |  | Itinéraires cyclables |
|  | Limite communale |  | Itinéraires VTT |
| | |  | Parcours pour trottinettes |
| | |  | Piste pour cavaliers |
| | |  | Parcours pour roulottes |

INVENTAIRE SELECTIF

Commune La Chaux-des-Breuleux	Tronçon n° T34	Longueur 243m	Priorité 2
---	--------------------------	-------------------------	----------------------

Plan de situation



Aperçu



1



2

Caractéristiques principales

Itinéraires touristiques à proximité


- Tourisme pédestre
- Itinéraires cyclables
- Itinéraires VTT
- Parcours pour trottinettes
- Piste pour cavaliers
- Parcours pour roulottes

Informations diverses

- Présence de végétation
- Adaptation du tracé (prolongement)
- Autre remarque :



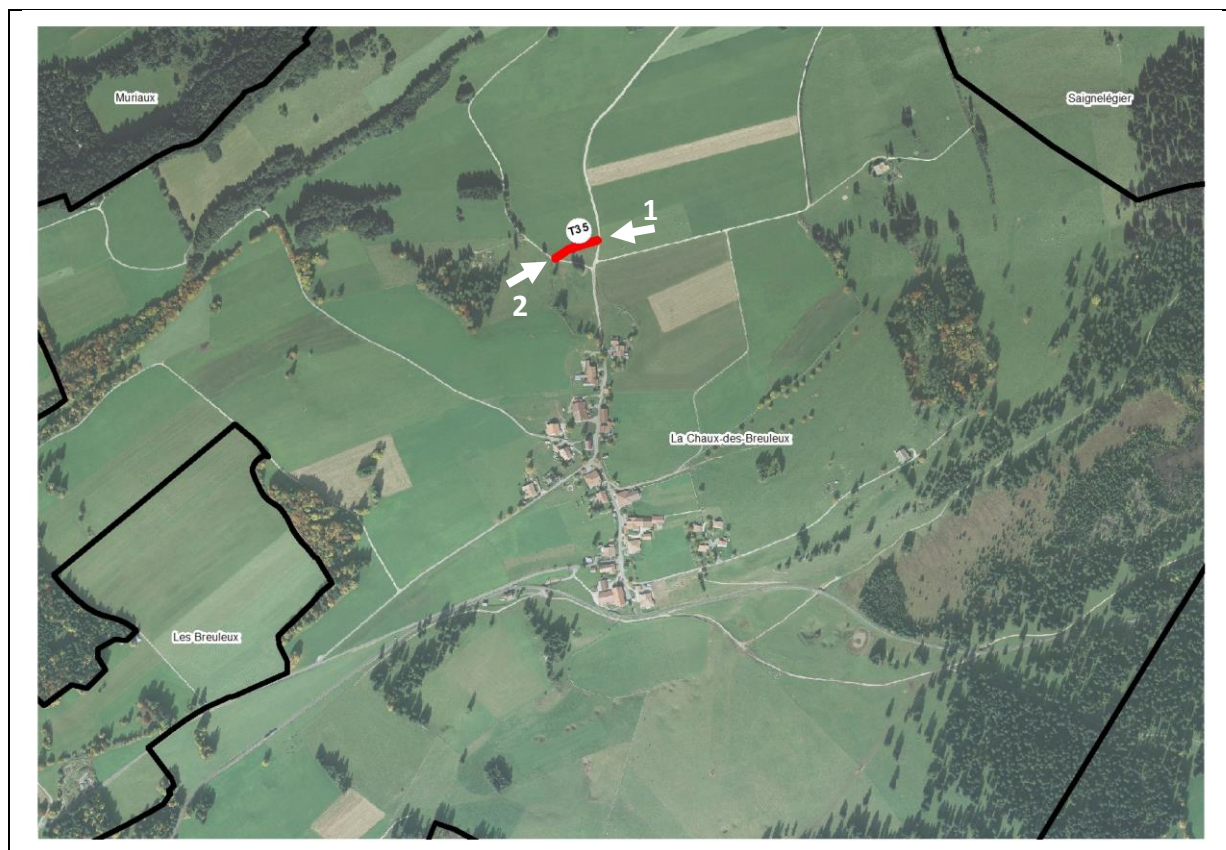
Légende

- | | |
|---|---|
|  Mur de pierres sèches, Priorité 1 |  Chemins de randonnée pédestre |
|  Mur de pierres sèches, Priorité 2 |  Itinéraires cyclables |
|  Limite communale |  Itinéraires VTT |
| |  Parcours pour trottinettes |
| |  Piste pour cavaliers |
| |  Parcours pour roulottes |

INVENTAIRE SELECTIF

Commune La Chaux-des-Breuleux	Tronçon n° T35	Longueur 92m	Priorité 2
---	--------------------------	------------------------	----------------------

Plan de situation



Aperçu



1



2

Caractéristiques principales

Itinéraires touristiques à proximité

- Tourisme pédestre
- Itinéraires cyclables
- Itinéraires VTT
- Parcours pour trottinettes
- Piste pour cavaliers
- Parcours pour roulottes

Informations diverses

- Présence de végétation
- Adaptation du tracé (prolongement)
- Autre remarque :



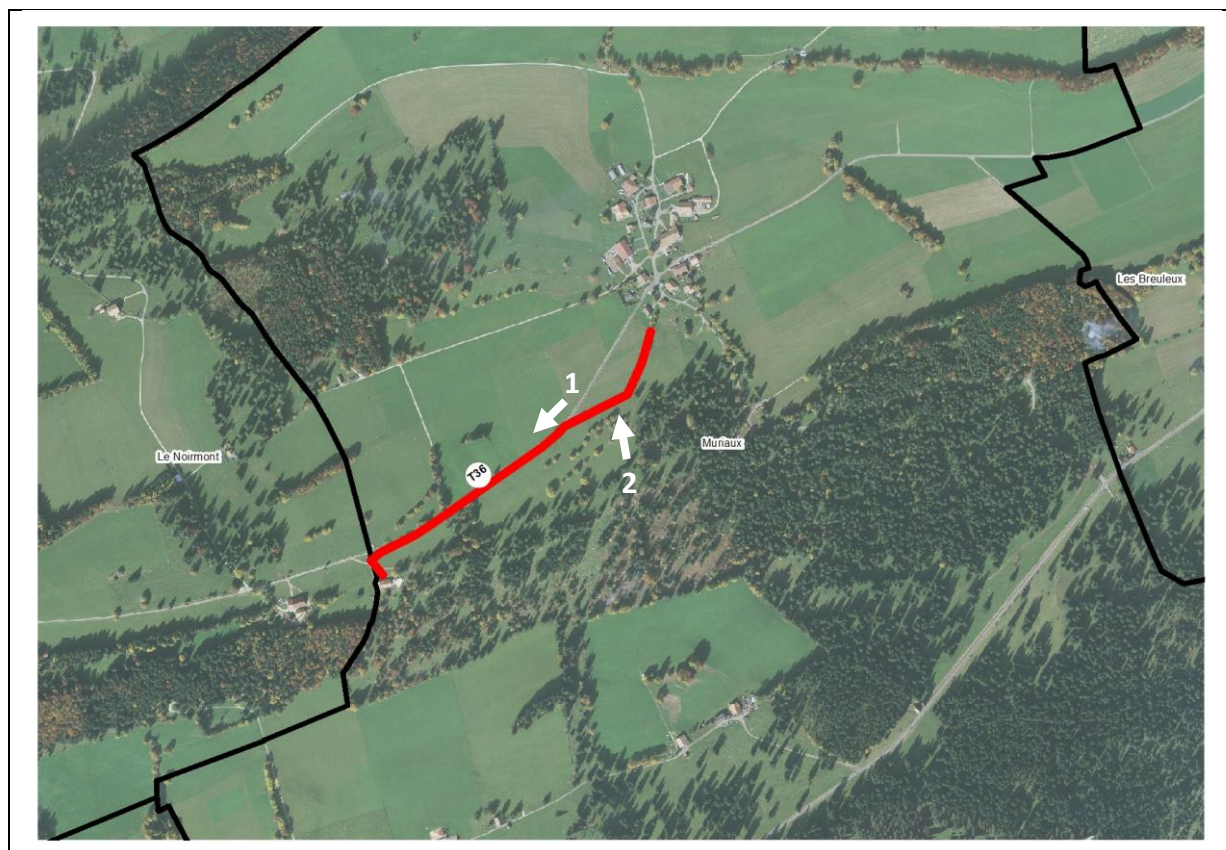
Légende

- | | |
|---|---|
|  Mur de pierres sèches, Priorité 1 |  Chemins de randonnée pédestre |
|  Mur de pierres sèches, Priorité 2 |  Itinéraires cyclables |
|  Limite communale |  Itinéraires VTT |
| |  Parcours pour trottinettes |
| |  Piste pour cavaliers |
| |  Parcours pour roulottes |

INVENTAIRE SELECTIF

Commune Muriaux	Tronçon n° T36	Longueur 774m	Priorité 2
---------------------------	--------------------------	-------------------------	----------------------

Plan de situation



Aperçu



1



2

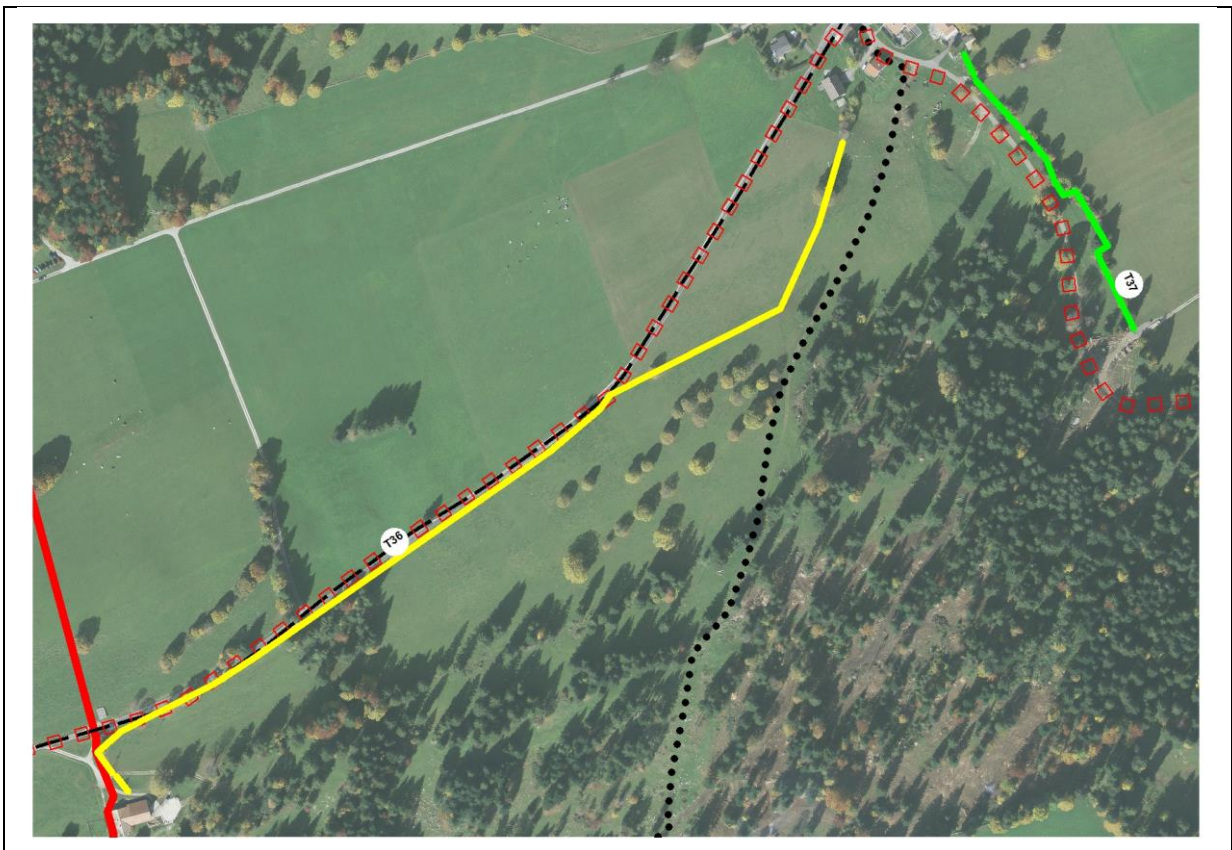
Caractéristiques principales

Itinéraires touristiques à proximité

- Tourisme pédestre
- Itinéraires cyclables
- Itinéraires VTT
- Parcours pour trottinettes
- Piste pour cavaliers
- Parcours pour roulottes

Informations diverses

- Présence de végétation
- Adaptation du tracé (prolongement)
- Autre remarque :
Bon état de conservation



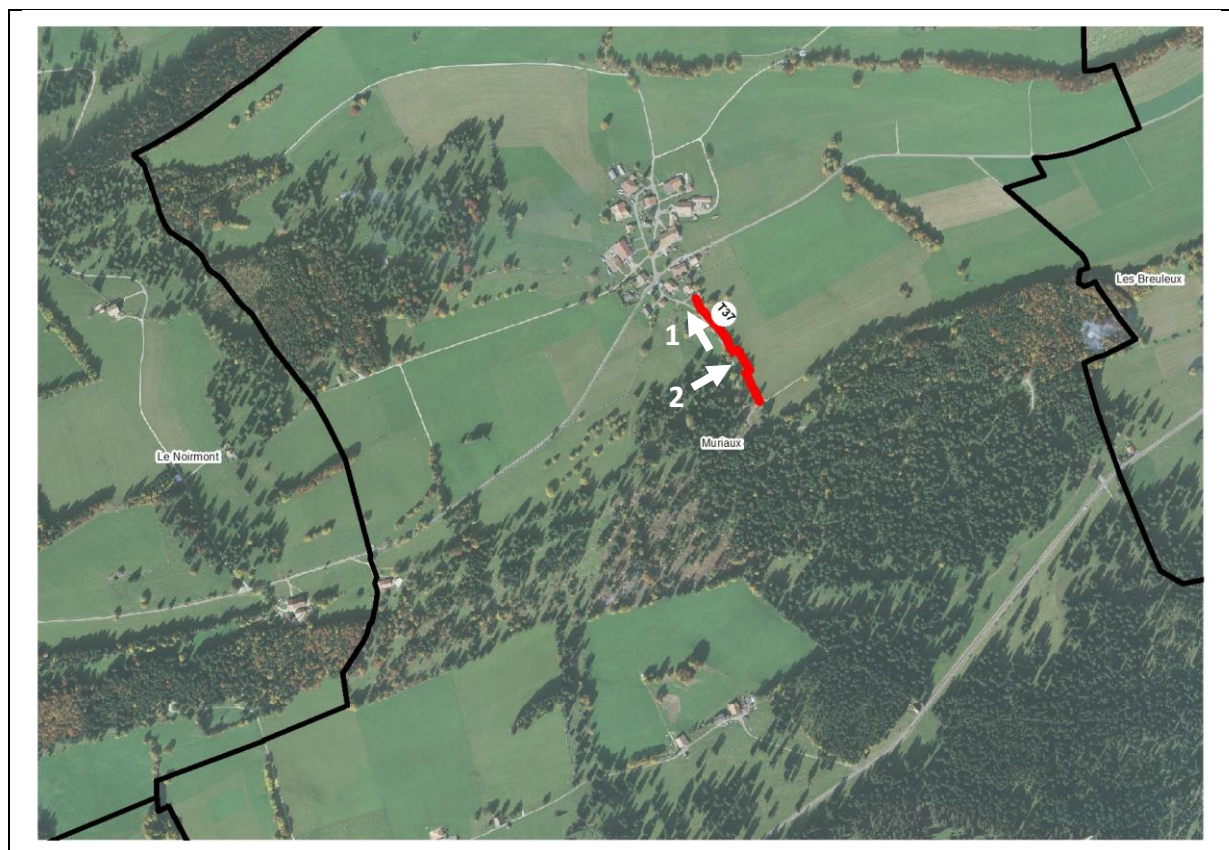
Légende

- | | |
|---|---|
|  Mur de pierres sèches, Priorité 1 |  Chemins de randonnée pédestre |
|  Mur de pierres sèches, Priorité 2 |  Itinéraires cyclables |
|  Limite communale |  Itinéraires VTT |
| |  Parcours pour trottinettes |
| |  Piste pour cavaliers |
| |  Parcours pour roulottes |

INVENTAIRE SELECTIF

Commune	Tronçon n°	Longueur	Priorité
Muriaux	T37	254m	2

Plan de situation



Aperçu



1



2

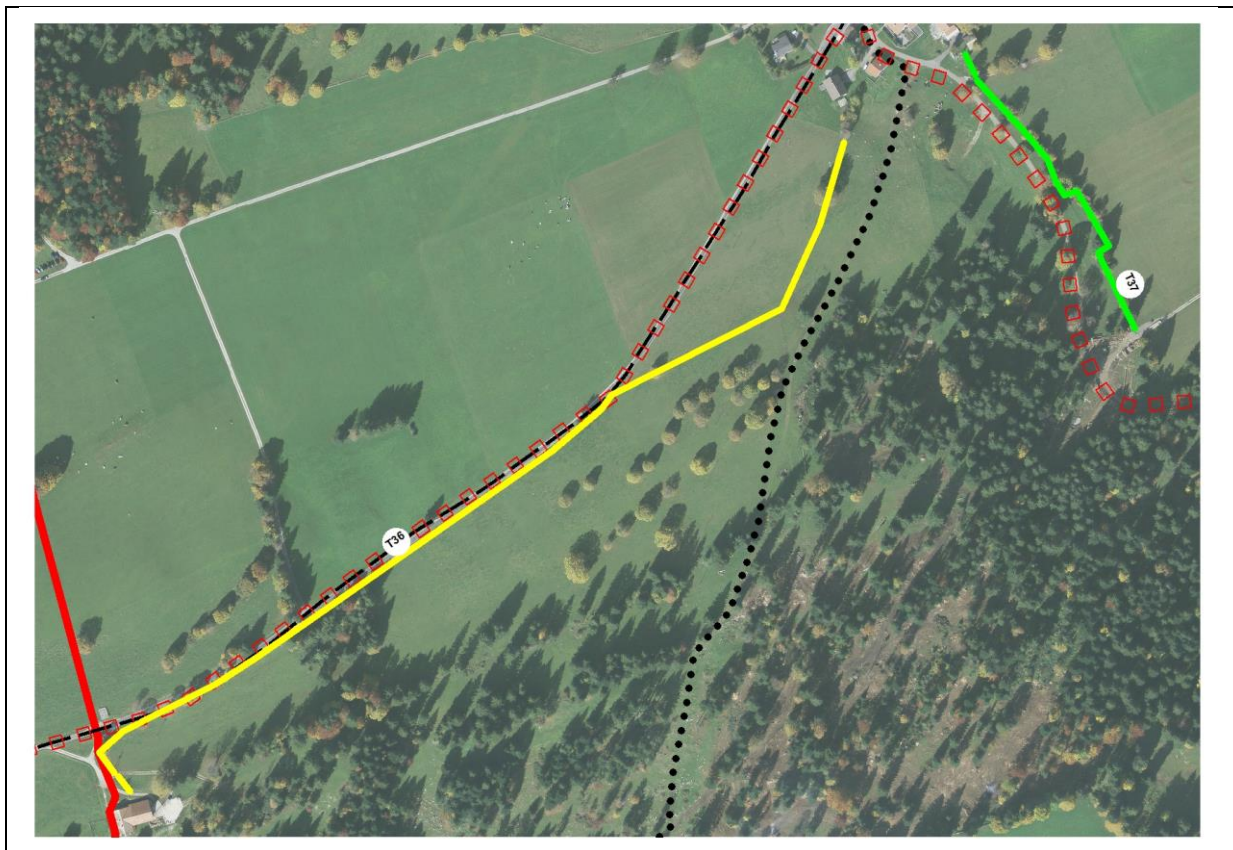
Caractéristiques principales

Itinéraires touristiques à proximité

- Tourisme pédestre
- Itinéraires cyclables
- Itinéraires VTT
- Parcours pour trottinettes
- Piste pour cavaliers
- Parcours pour roulottes

Informations diverses

- Présence de végétation
- Adaptation du tracé (prolongement)
- Autre remarque :



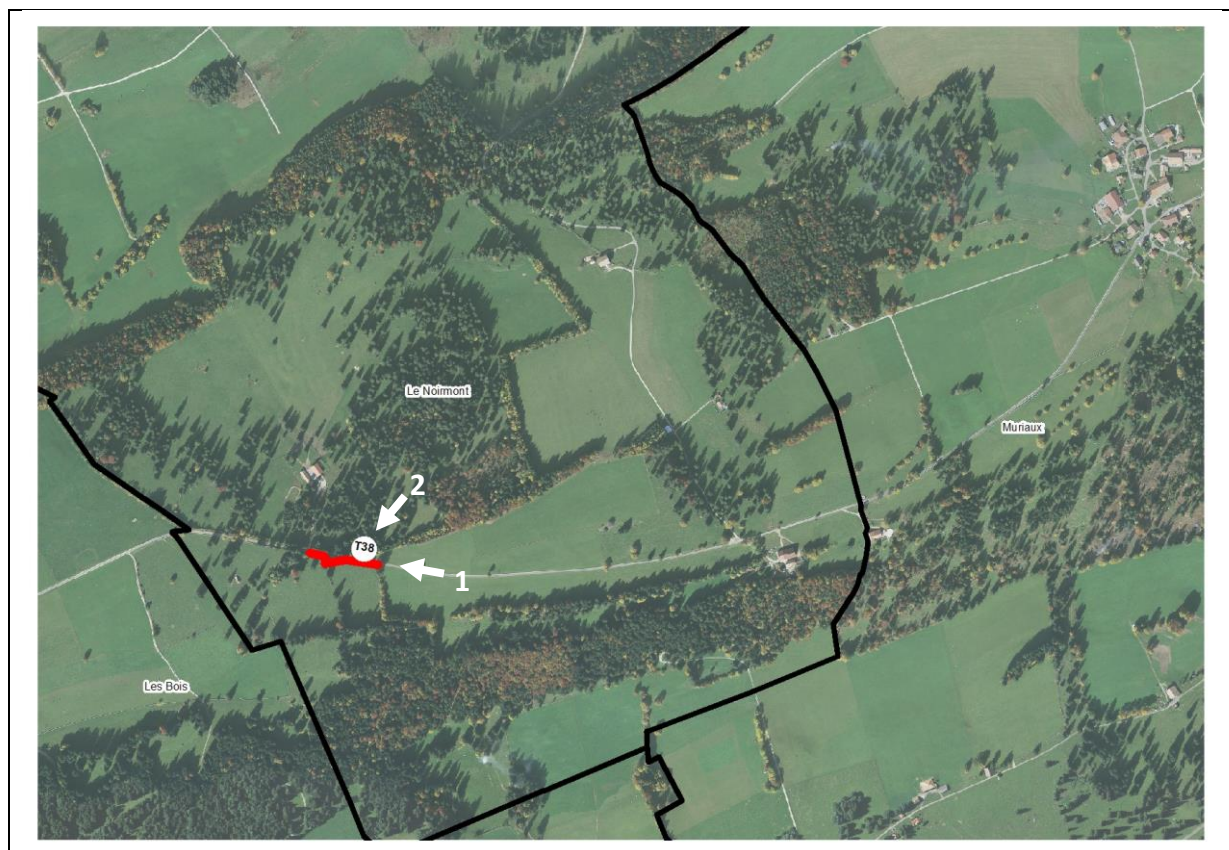
Légende

- | | | | |
|---|-----------------------------------|---|-------------------------------|
|  | Mur de pierres sèches, Priorité 1 |  | Chemins de randonnée pédestre |
|  | Mur de pierres sèches, Priorité 2 |  | Itinéraires cyclables |
|  | Limite communale |  | Itinéraires VTT |
| | |  | Parcours pour trottinettes |
| | |  | Piste pour cavaliers |
| | |  | Parcours pour roulottes |


INVENTAIRE SELECTIF

Commune Le Noirmont	Tronçon n° T38	Longueur 149m	Priorité 2
-------------------------------	--------------------------	-------------------------	----------------------

Plan de situation



Aperçu



1



2

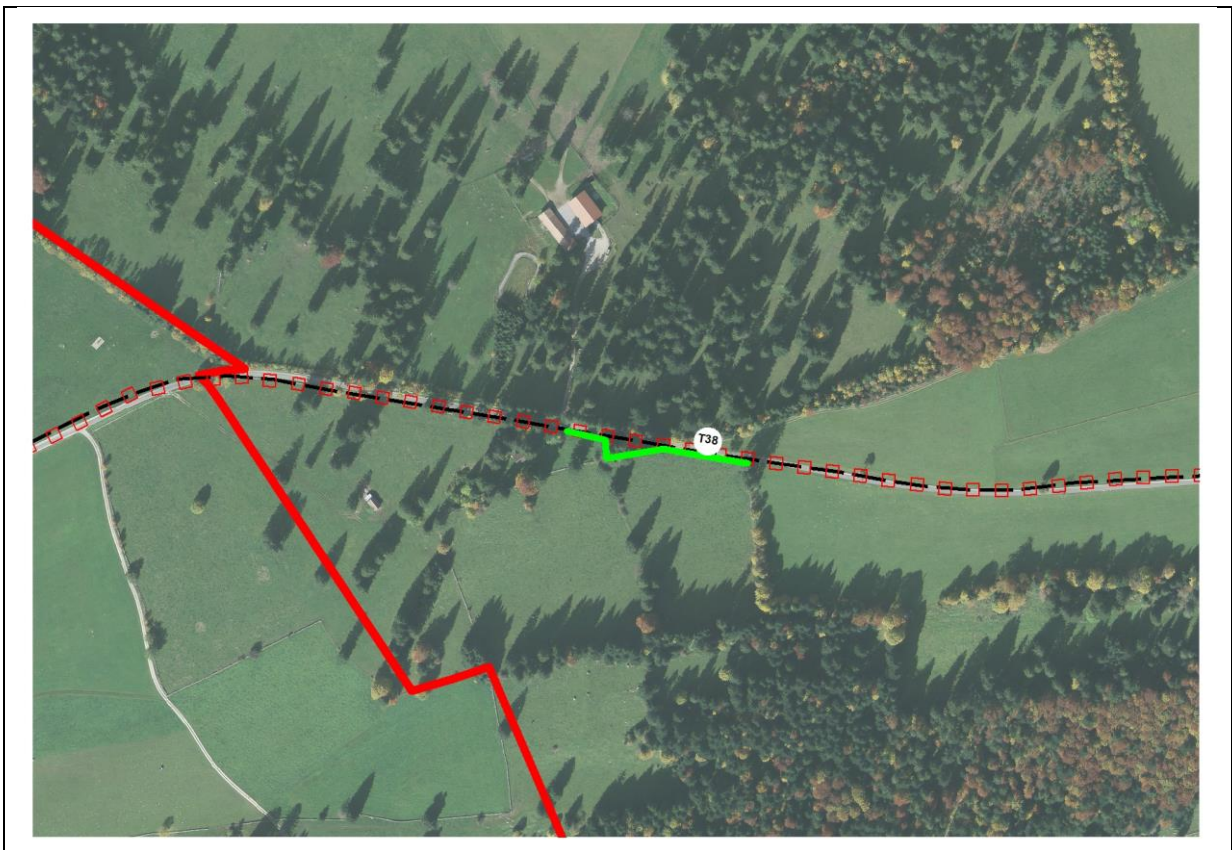
Caractéristiques principales

Itinéraires touristiques à proximité

- Tourisme pédestre
- Itinéraires cyclables
- Itinéraires VTT
- Parcours pour trottinettes
- Piste pour cavaliers
- Parcours pour roulettes

Informations diverses

- Présence de végétation
- Adaptation du tracé (prolongement)
- Autre remarque :



Légende

- | | |
|---|---|
|  Mur de pierres sèches, Priorité 1 |  Chemins de randonnée pédestre |
|  Mur de pierres sèches, Priorité 2 |  Itinéraires cyclables |
|  Limite communale |  Itinéraires VTT |
| |  Parcours pour trottinettes |
| |  Piste pour cavaliers |
| |  Parcours pour roulettes |

INVENTAIRE SELECTIF

Commune Le Noirmont	Tronçon n° T39	Longueur 384m	Priorité 1
-------------------------------	--------------------------	-------------------------	----------------------

Plan de situation



Aperçu



1



2

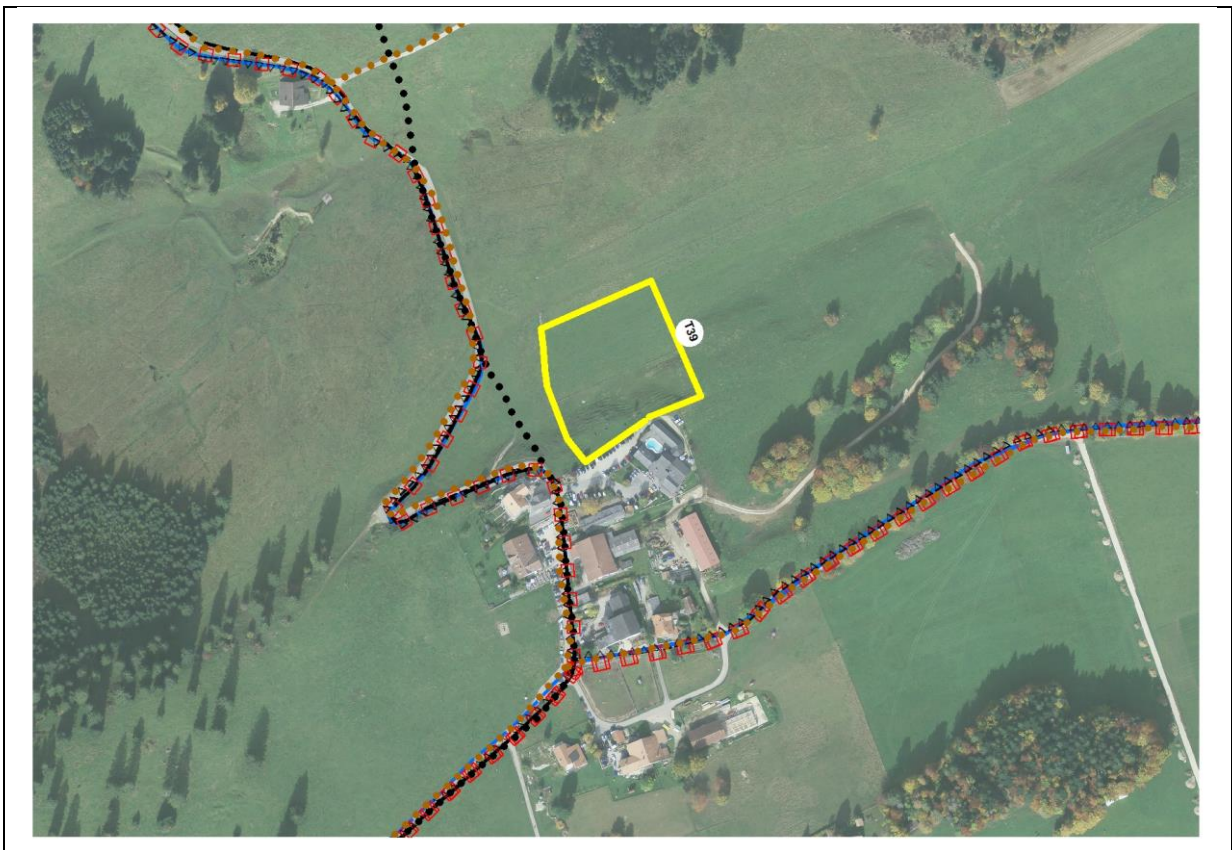
Caractéristiques principales

Itinéraires touristiques à proximité

- Tourisme pédestre
- Itinéraires cyclables
- Itinéraires VTT
- Parcours pour trottinettes
- Piste pour cavaliers
- Parcours pour roulettes

Informations diverses

- Présence de végétation
- Adaptation du tracé (prolongement)
- Autre remarque :
Topographie
Voisinage lieux touristique



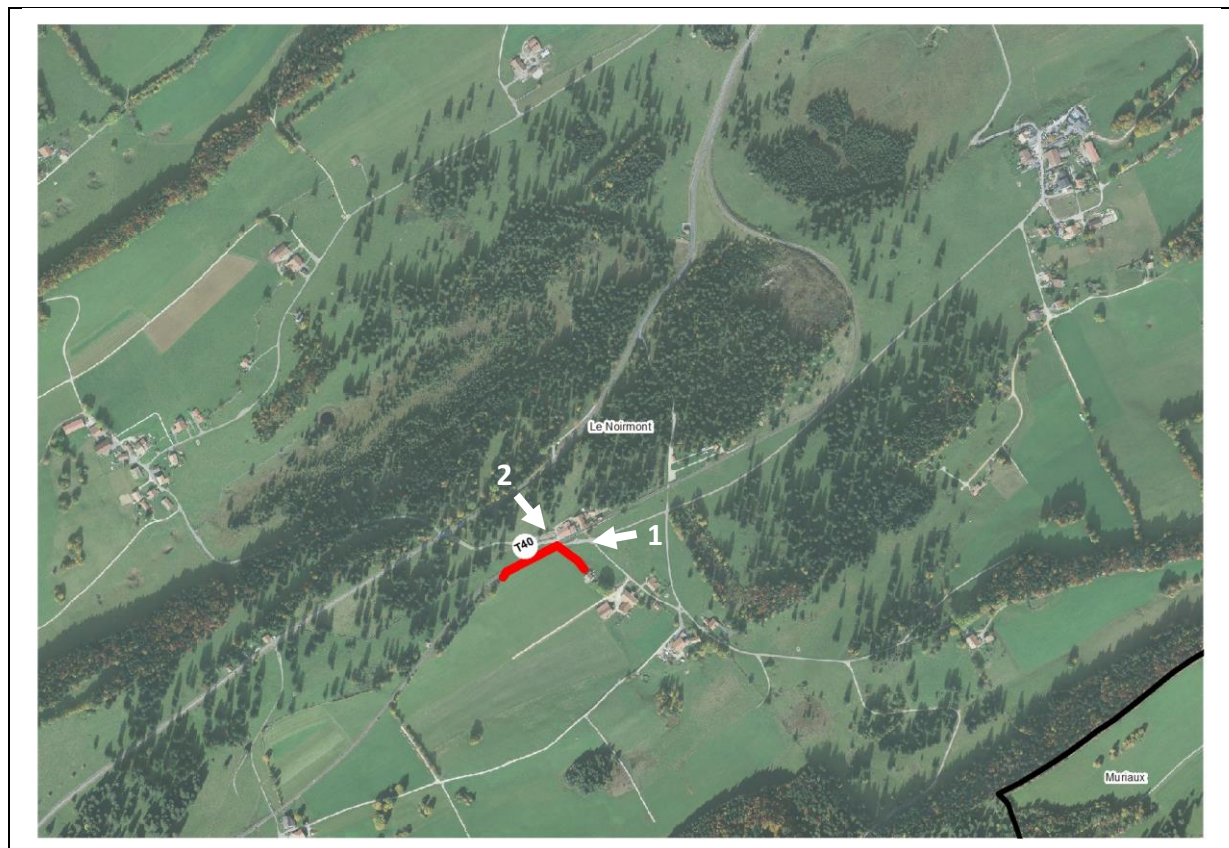
Légende

- | | |
|---|---|
|  Mur de pierres sèches, Priorité 1 |  Chemins de randonnée pédestre |
|  Mur de pierres sèches, Priorité 2 |  Itinéraires cyclables |
|  Limite communale |  Itinéraires VTT |
| |  Parcours pour trottinettes |
| |  Piste pour cavaliers |
| |  Parcours pour roulettes |

INVENTAIRE SELECTIF

Commune Le Noirmont	Tronçon n° T40	Longueur 197m	Priorité 1
-------------------------------	--------------------------	-------------------------	----------------------

Plan de situation



Aperçu



1



2

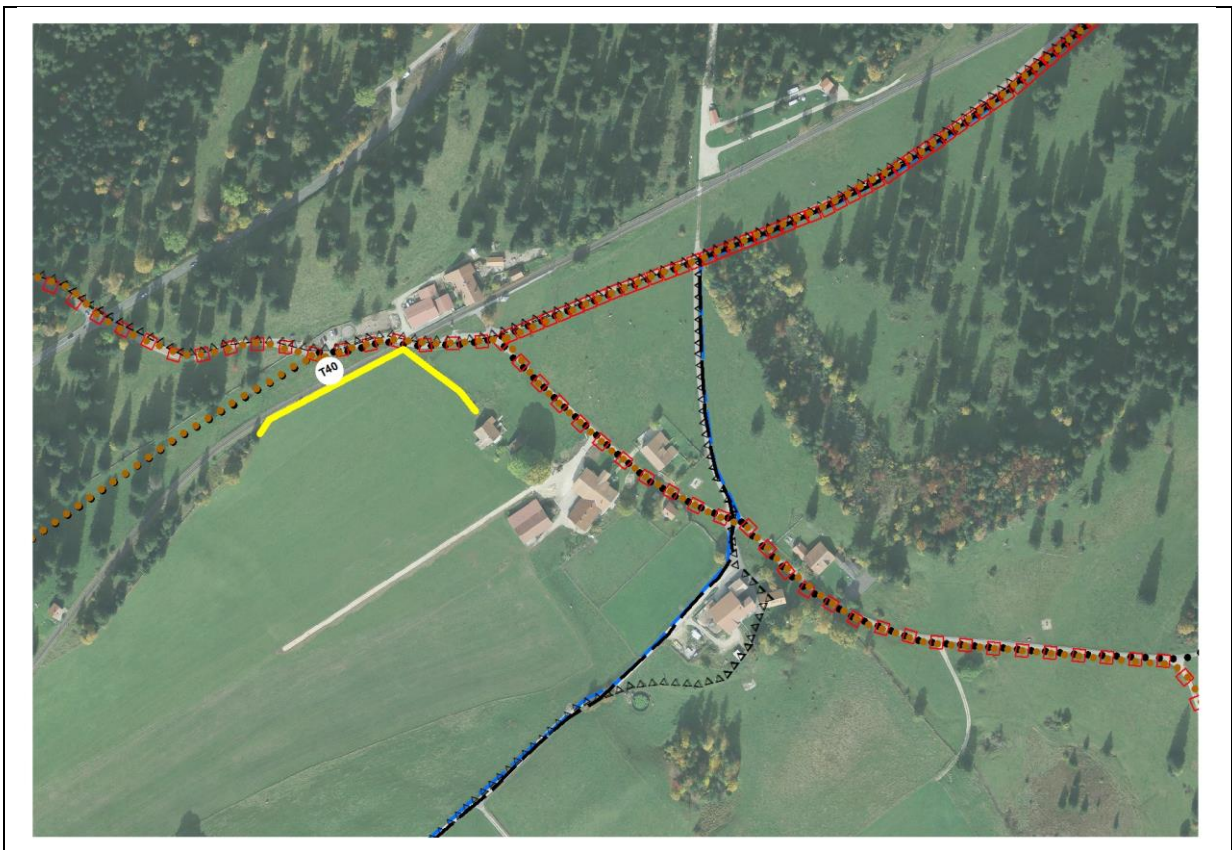
Caractéristiques principales

Itinéraires touristiques à proximité

- Tourisme pédestre
- Itinéraires cyclables
- Itinéraires VTT
- Parcours pour trottinettes
- Piste pour cavaliers
- Parcours pour roulettes

Informations diverses

- Présence de végétation
- Adaptation du tracé (prolongement)
- Autre remarque :



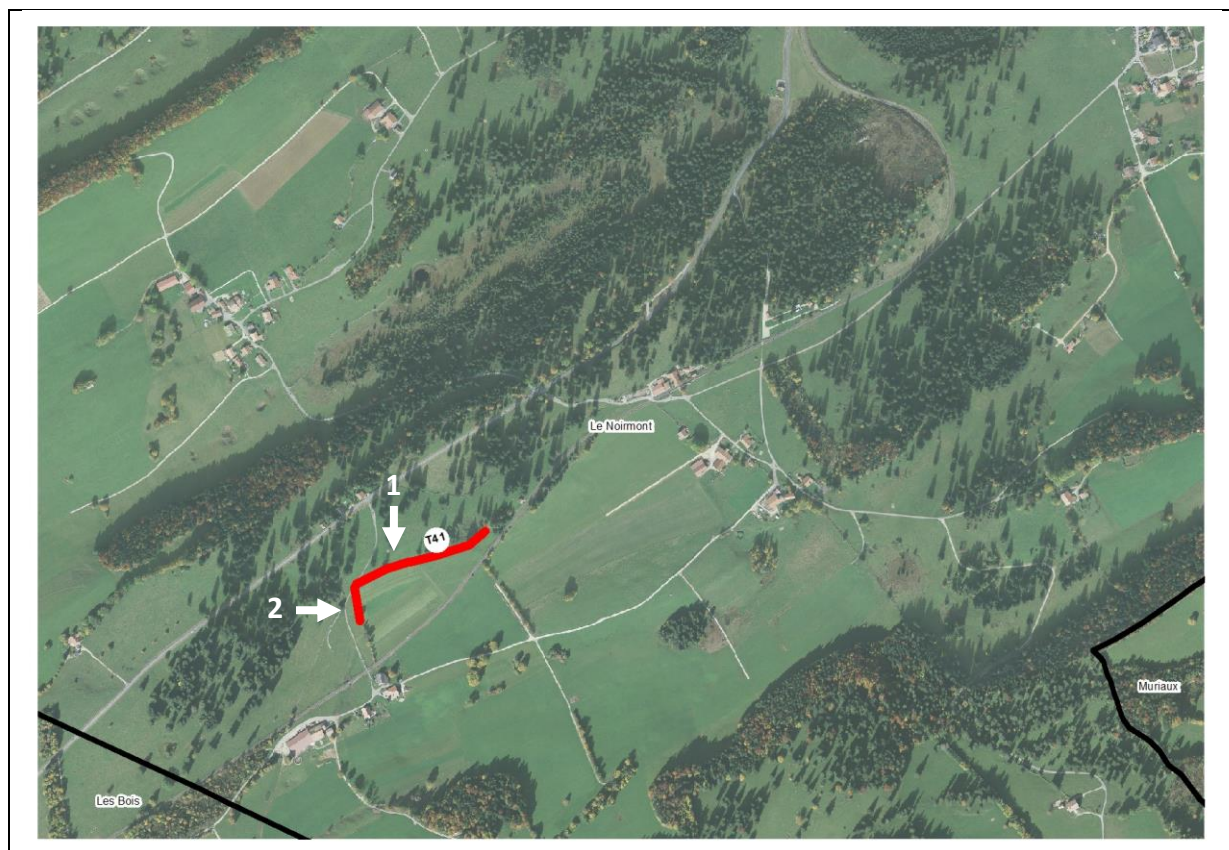
Légende

- | | | | |
|---|-----------------------------------|---|-------------------------------|
|  | Mur de pierres sèches, Priorité 1 |  | Chemins de randonnée pédestre |
|  | Mur de pierres sèches, Priorité 2 |  | Itinéraires cyclables |
|  | Limite communale |  | Itinéraires VTT |
| | |  | Parcours pour trottinettes |
| | |  | Piste pour cavaliers |
| | |  | Parcours pour roulettes |

INVENTAIRE SELECTIF

Commune Le Noirmont	Tronçon n° T41	Longueur 350m	Priorité 2
-------------------------------	--------------------------	-------------------------	----------------------

Plan de situation



Aperçu



1



2

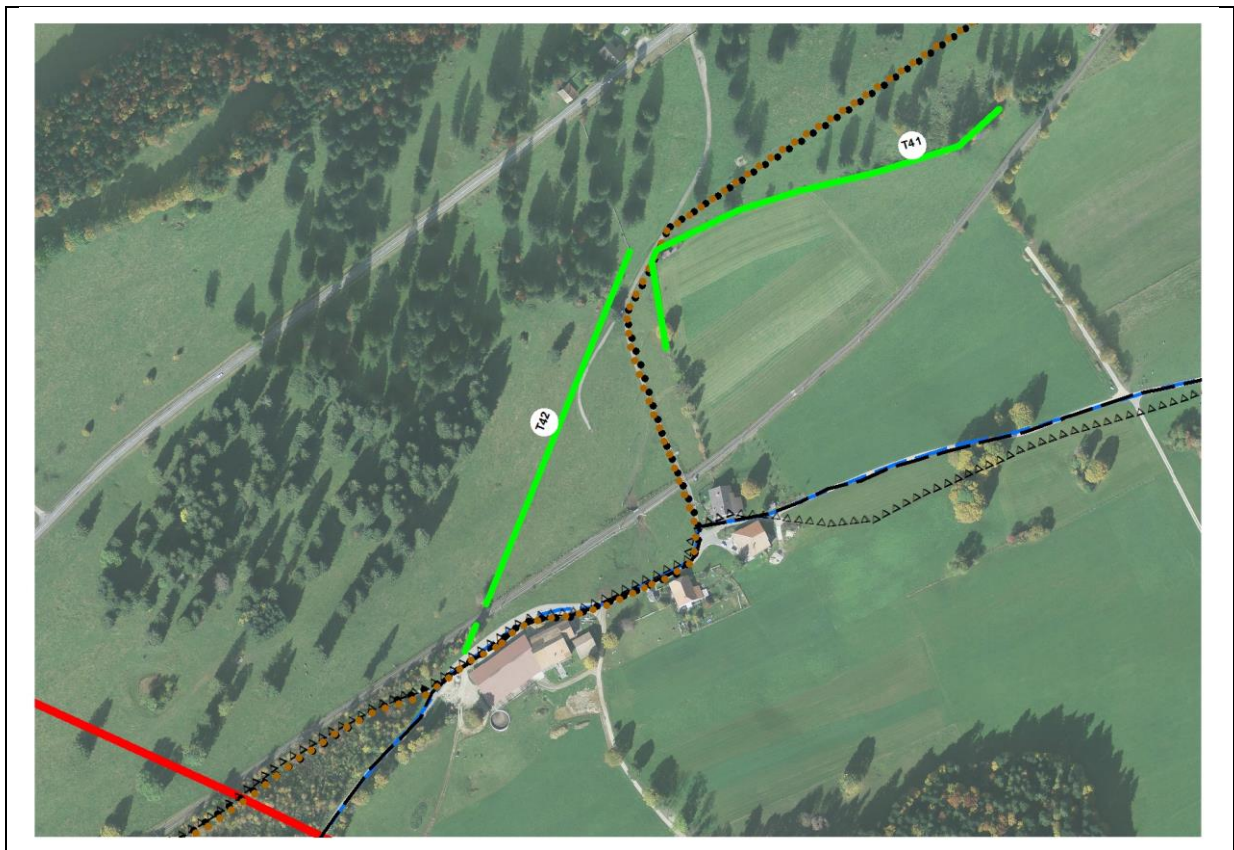
Caractéristiques principales

Itinéraires touristiques à proximité

- Tourisme pédestre
- Itinéraires cyclables
- Itinéraires VTT
- Parcours pour trottinettes
- Piste pour cavaliers
- Parcours pour roulettes

Informations diverses

- Présence de végétation
- Adaptation du tracé (prolongement)
- Autre remarque :



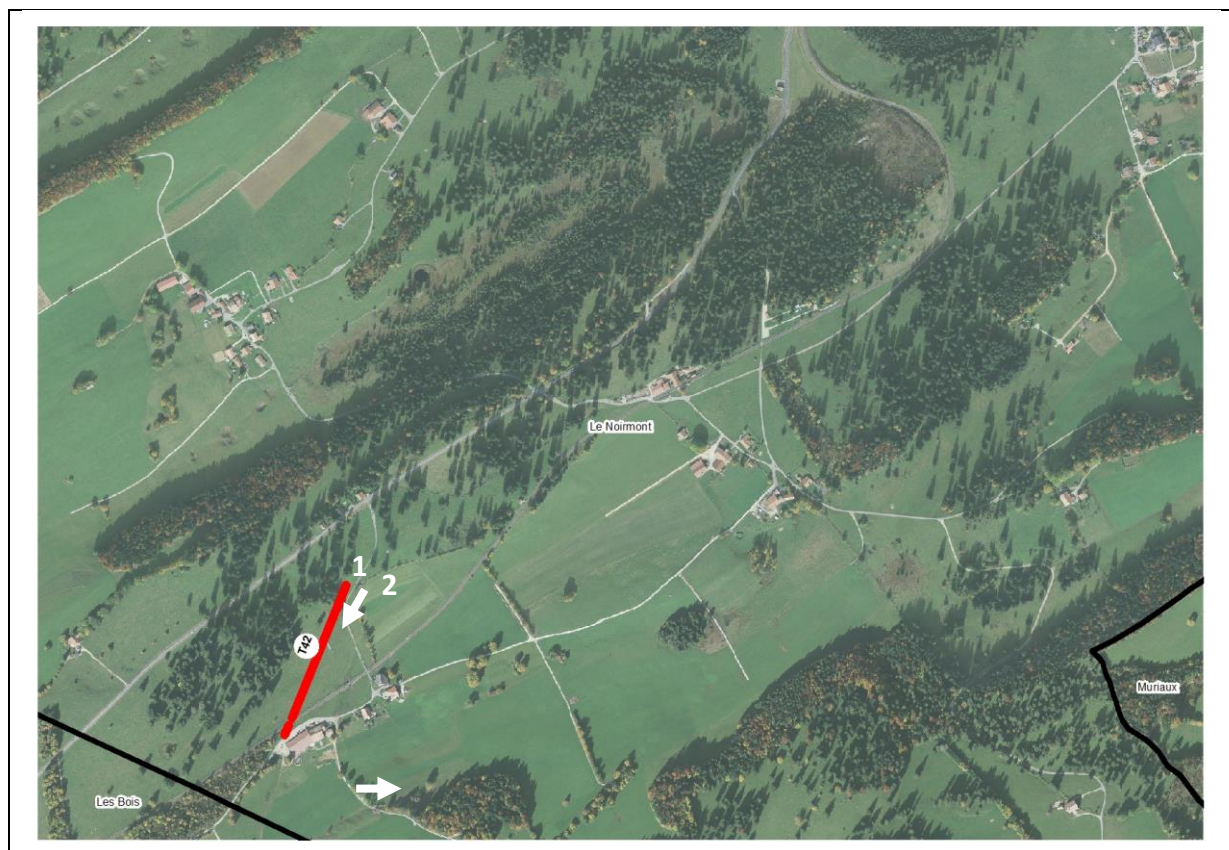
Légende

- | | |
|---|---|
|  Mur de pierres sèches, Priorité 1 |  Chemins de randonnée pédestre |
|  Mur de pierres sèches, Priorité 2 |  Itinéraires cyclables |
|  Limite communale |  Itinéraires VTT |
| |  Parcours pour trottinettes |
| |  Piste pour cavaliers |
| |  Parcours pour roulettes |

INVENTAIRE SELECTIF

Commune Le Noirmont	Tronçon n° T42	Longueur 304m	Priorité 2
-------------------------------	--------------------------	-------------------------	----------------------

Plan de situation



Aperçu



1



2

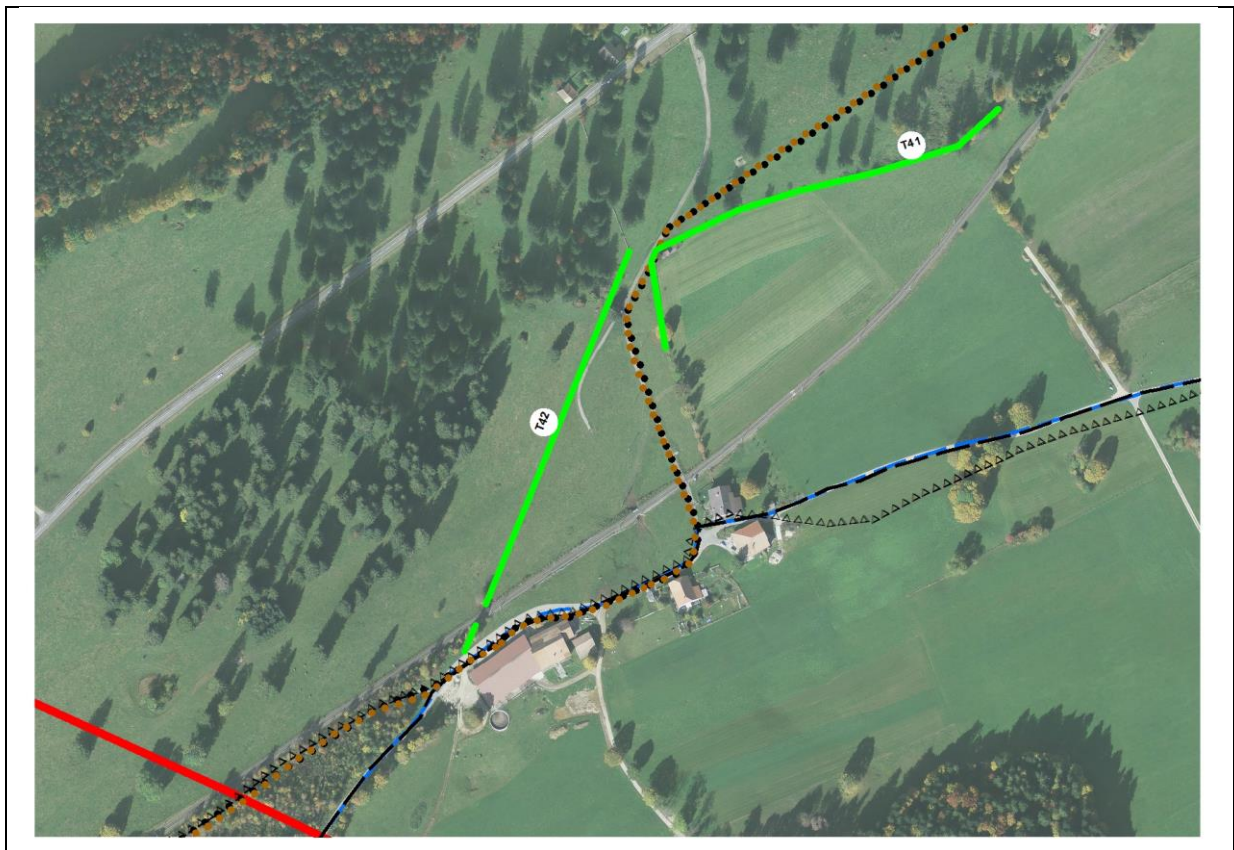
Caractéristiques principales

Itinéraires touristiques à proximité

- Tourisme pédestre
- Itinéraires cyclables
- Itinéraires VTT
- Parcours pour trottinettes
- Piste pour cavaliers
- Parcours pour roulettes

Informations diverses

- Présence de végétation
- Adaptation du tracé (prolongement)
- Autre remarque :
Topographie



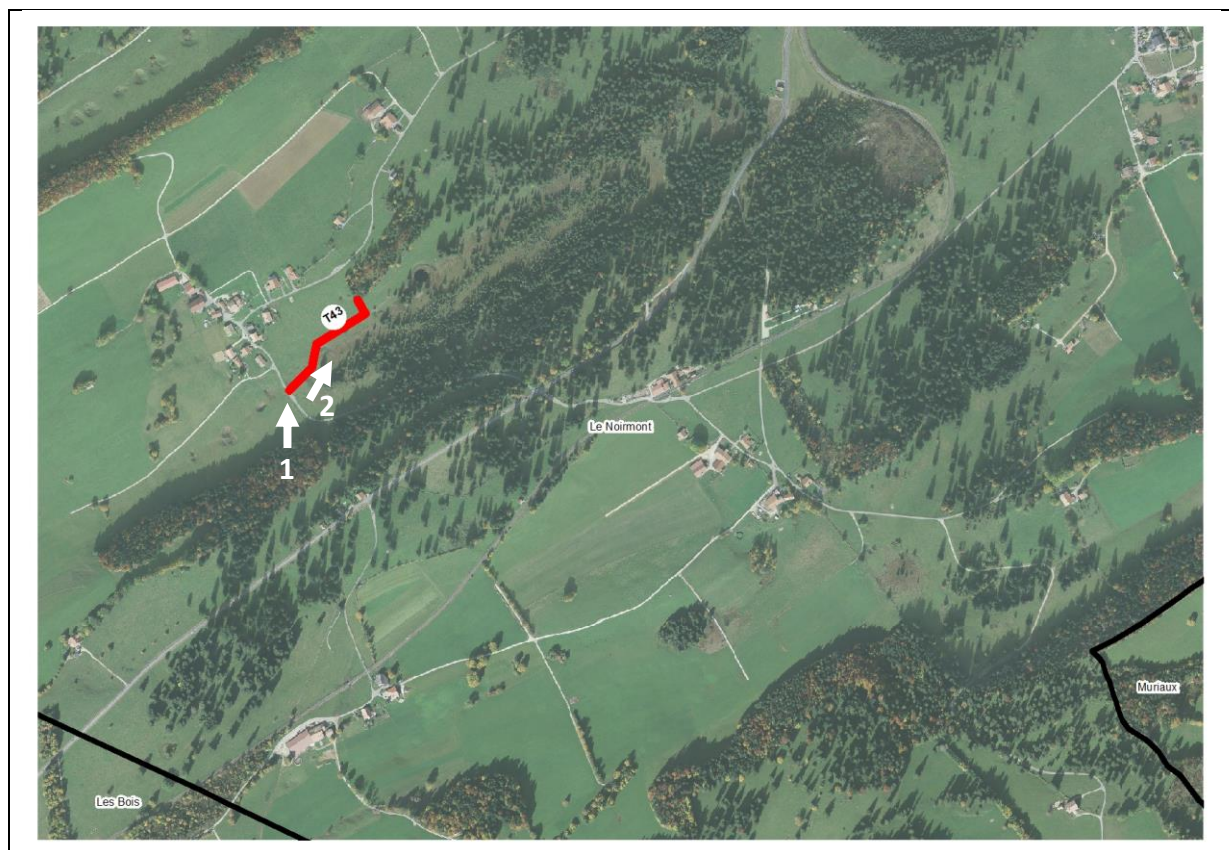
Légende

- | | | | |
|---|-----------------------------------|---|-------------------------------|
|  | Mur de pierres sèches, Priorité 1 |  | Chemins de randonnée pédestre |
|  | Mur de pierres sèches, Priorité 2 |  | Itinéraires cyclables |
|  | Limite communale |  | Itinéraires VTT |
| | |  | Parcours pour trottinettes |
| | |  | Piste pour cavaliers |
| | |  | Parcours pour roulettes |

INVENTAIRE SELECTIF

Commune Le Noirmont	Tronçon n° T43	Longueur 256m	Priorité 2
-------------------------------	--------------------------	-------------------------	----------------------

Plan de situation



Aperçu



1



2

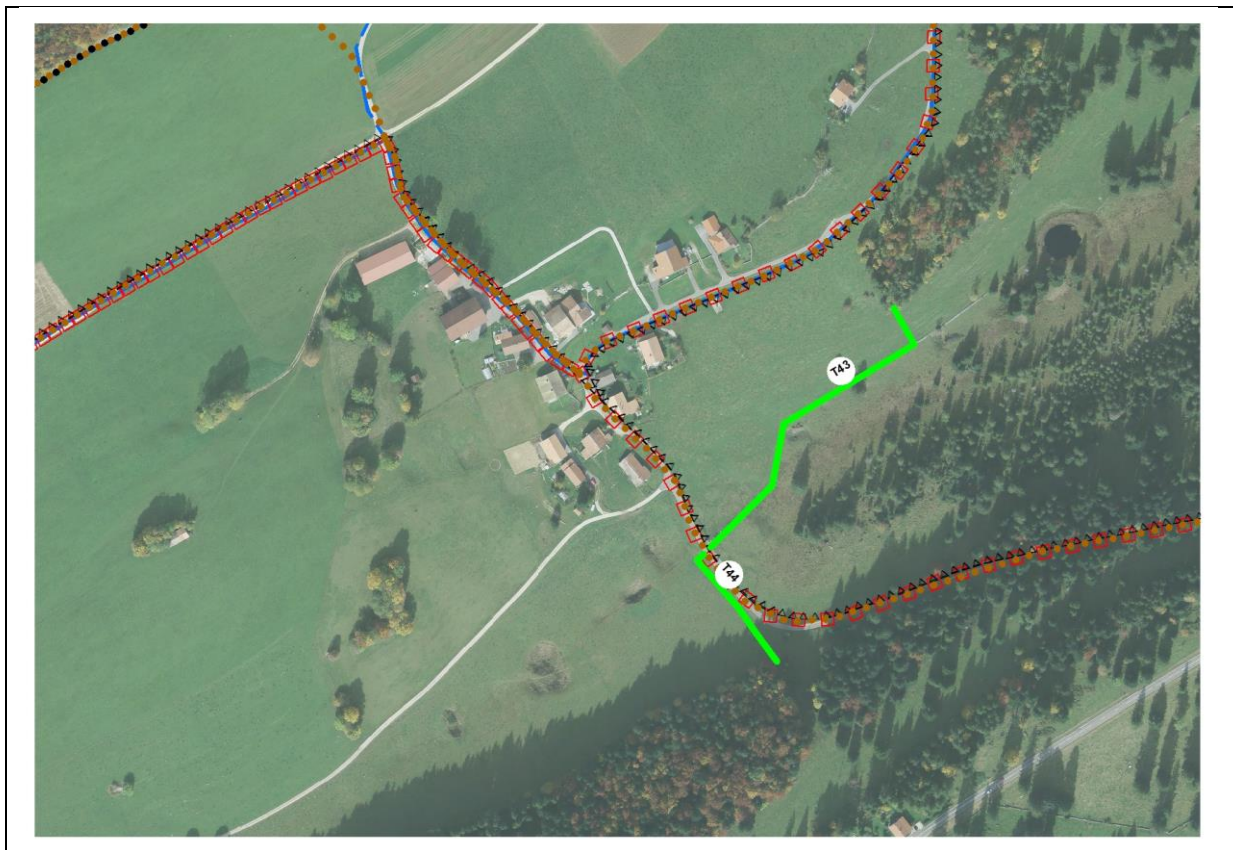
Caractéristiques principales

Itinéraires touristiques à proximité

- Tourisme pédestre
- Itinéraires cyclables
- Itinéraires VTT
- Parcours pour trottinettes
- Piste pour cavaliers
- Parcours pour roulettes

Informations diverses

- Présence de végétation
- Adaptation du tracé (prolongement)
- Autre remarque :
Mur de pierres sèches restauré à l'entrée du hameau



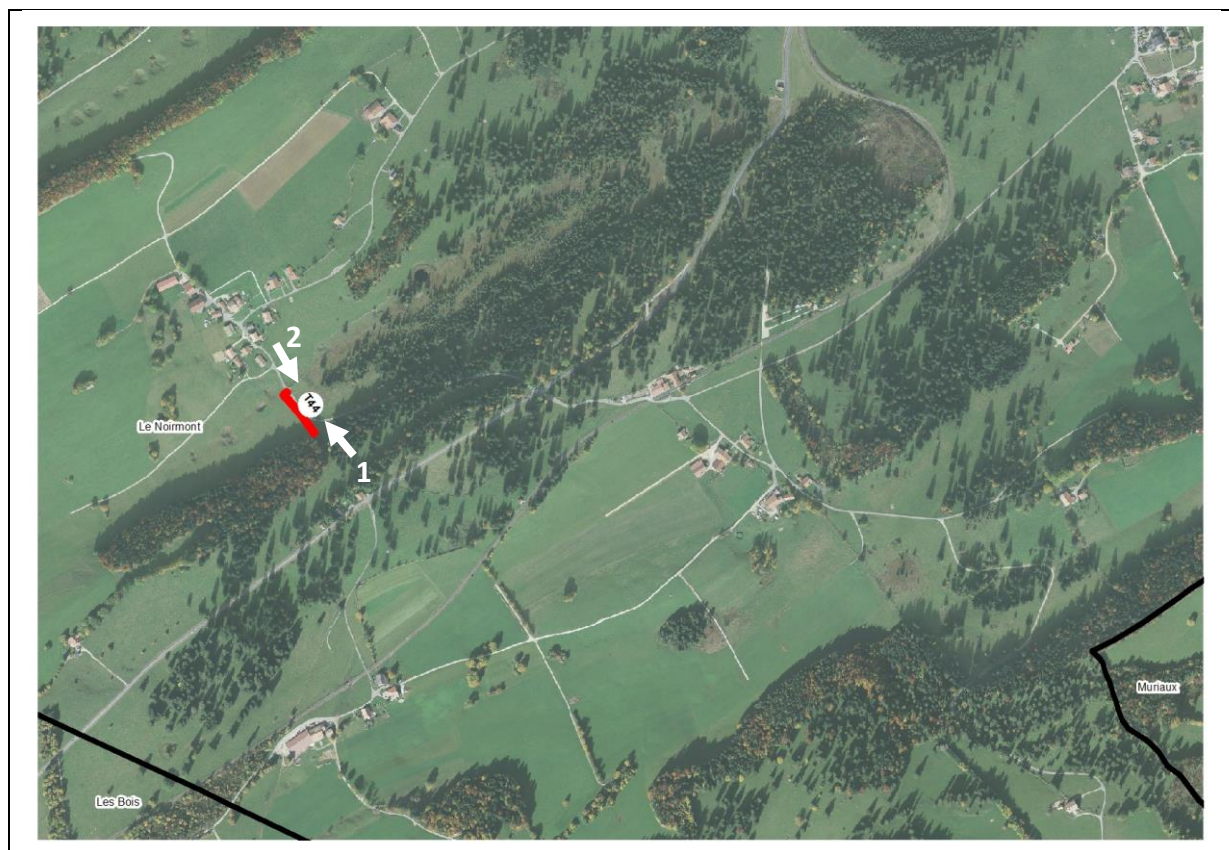
Légende

- | | | | |
|---|-----------------------------------|---|-------------------------------|
|  | Mur de pierres sèches, Priorité 1 |  | Chemins de randonnée pédestre |
|  | Mur de pierres sèches, Priorité 2 |  | Itinéraires cyclables |
|  | Limite communale |  | Itinéraires VTT |
| | |  | Parcours pour trottinettes |
| | |  | Piste pour cavaliers |
| | |  | Parcours pour roulettes |

INVENTAIRE SELECTIF

Commune Le Noirmont	Tronçon n° T44	Longueur 103m	Priorité 2
-------------------------------	--------------------------	-------------------------	----------------------

Plan de situation



Aperçu



1



2

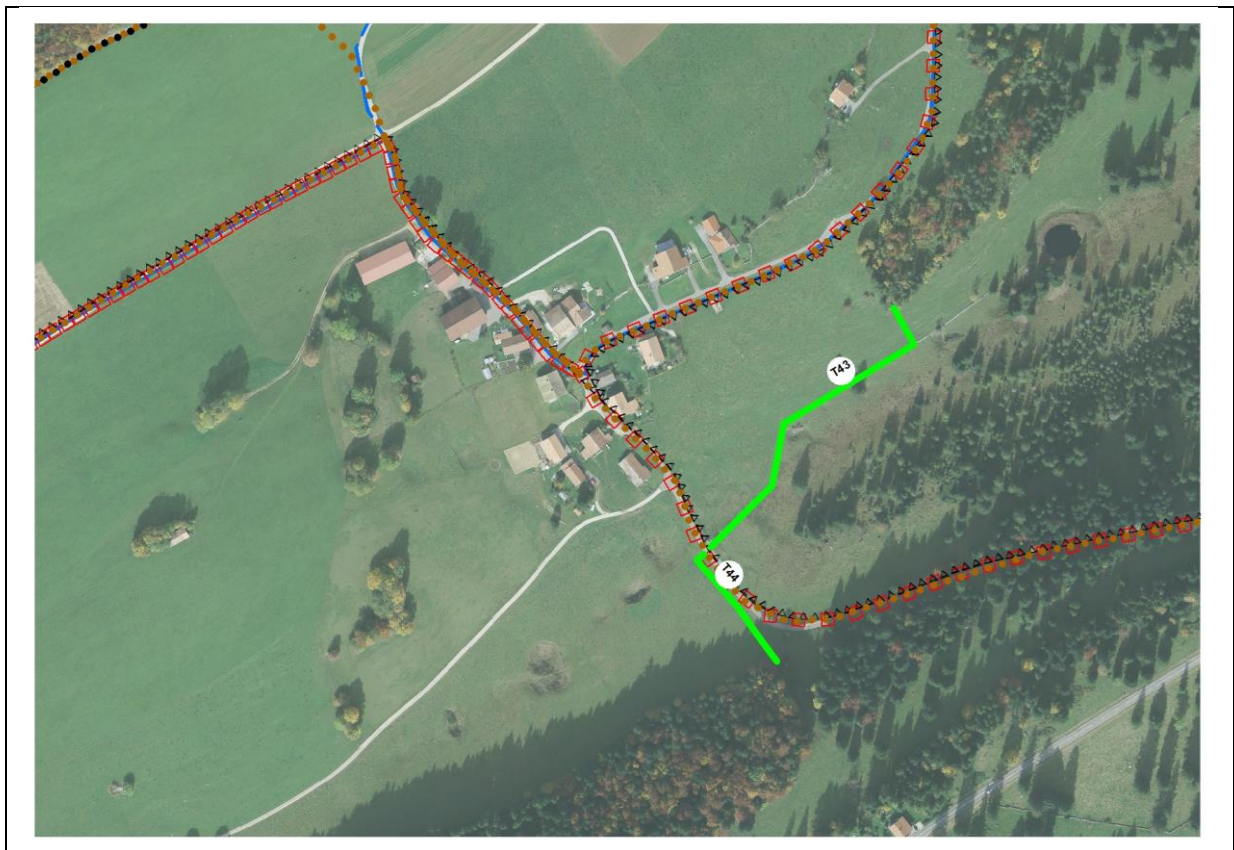
Caractéristiques principales

Itinéraires touristiques à proximité

- Tourisme pédestre
- Itinéraires cyclables
- Itinéraires VTT
- Parcours pour trottinettes
- Piste pour cavaliers
- Parcours pour roulottes

Informations diverses

- Présence de végétation
- Adaptation du tracé (prolongement)
- Autre remarque :
Mur de pierres sèches restauré à l'entrée du hameau



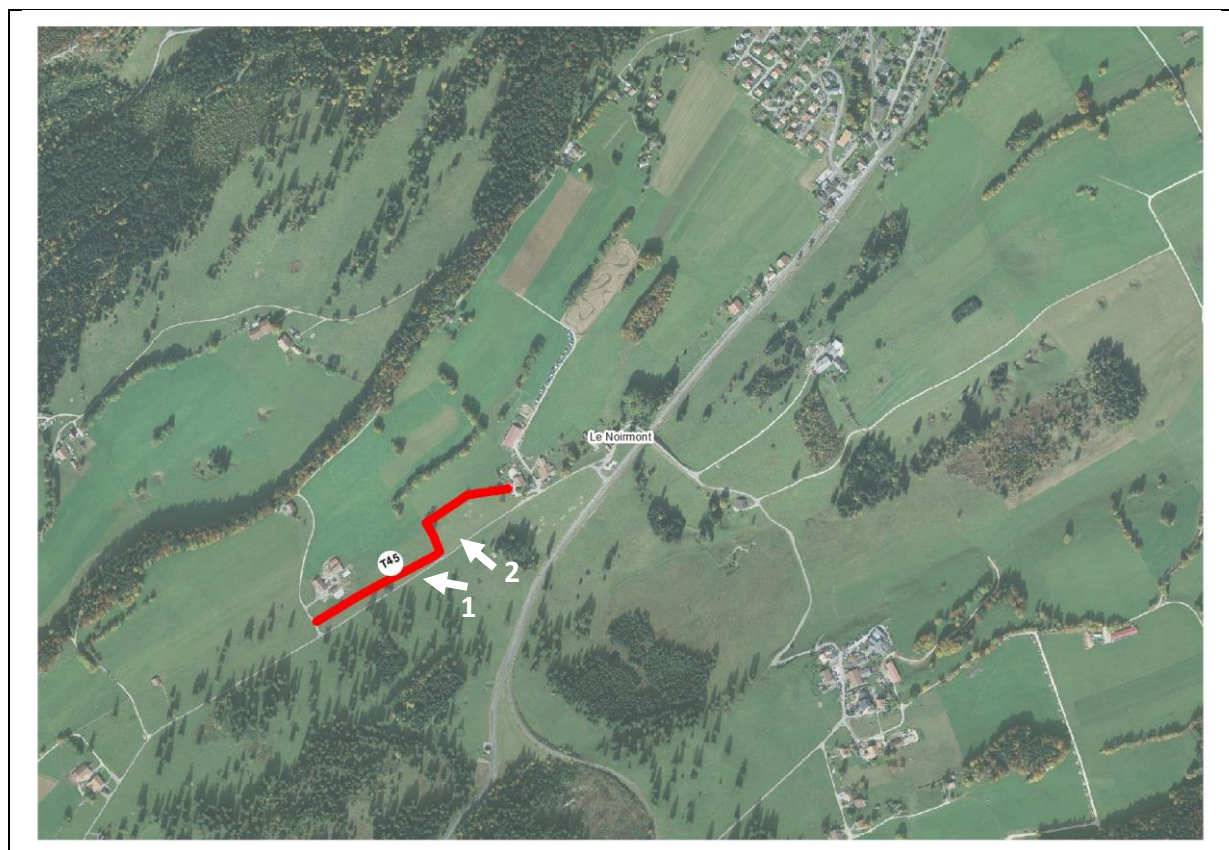
Légende

- | | | | |
|---|-----------------------------------|---|-------------------------------|
|  | Mur de pierres sèches, Priorité 1 |  | Chemins de randonnée pédestre |
|  | Mur de pierres sèches, Priorité 2 |  | Itinéraires cyclables |
|  | Limite communale |  | Itinéraires VTT |
| | |  | Parcours pour trottinettes |
| | |  | Piste pour cavaliers |
| | |  | Parcours pour roulottes |

INVENTAIRE SELECTIF

Commune Le Noirmont	Tronçon n° T45	Longueur 521m	Priorité 2
-------------------------------	--------------------------	-------------------------	----------------------

Plan de situation



Aperçu



1



2

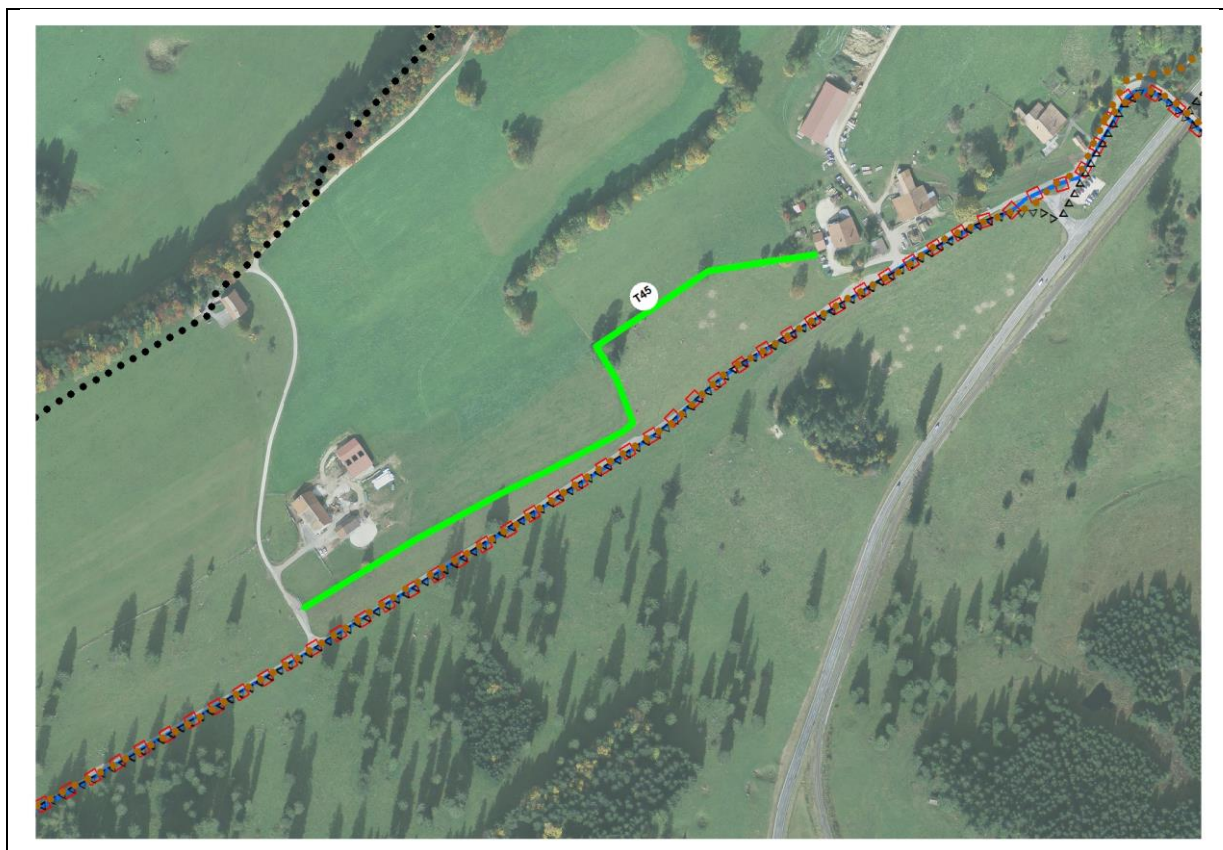
Caractéristiques principales

Itinéraires touristiques à proximité


- Tourisme pédestre
- Itinéraires cyclables
- Itinéraires VTT
- Parcours pour trottinettes
- Piste pour cavaliers
- Parcours pour roulottes

Informations diverses

- Présence de végétation
- Adaptation du tracé (prolongement)
- Autre remarque :



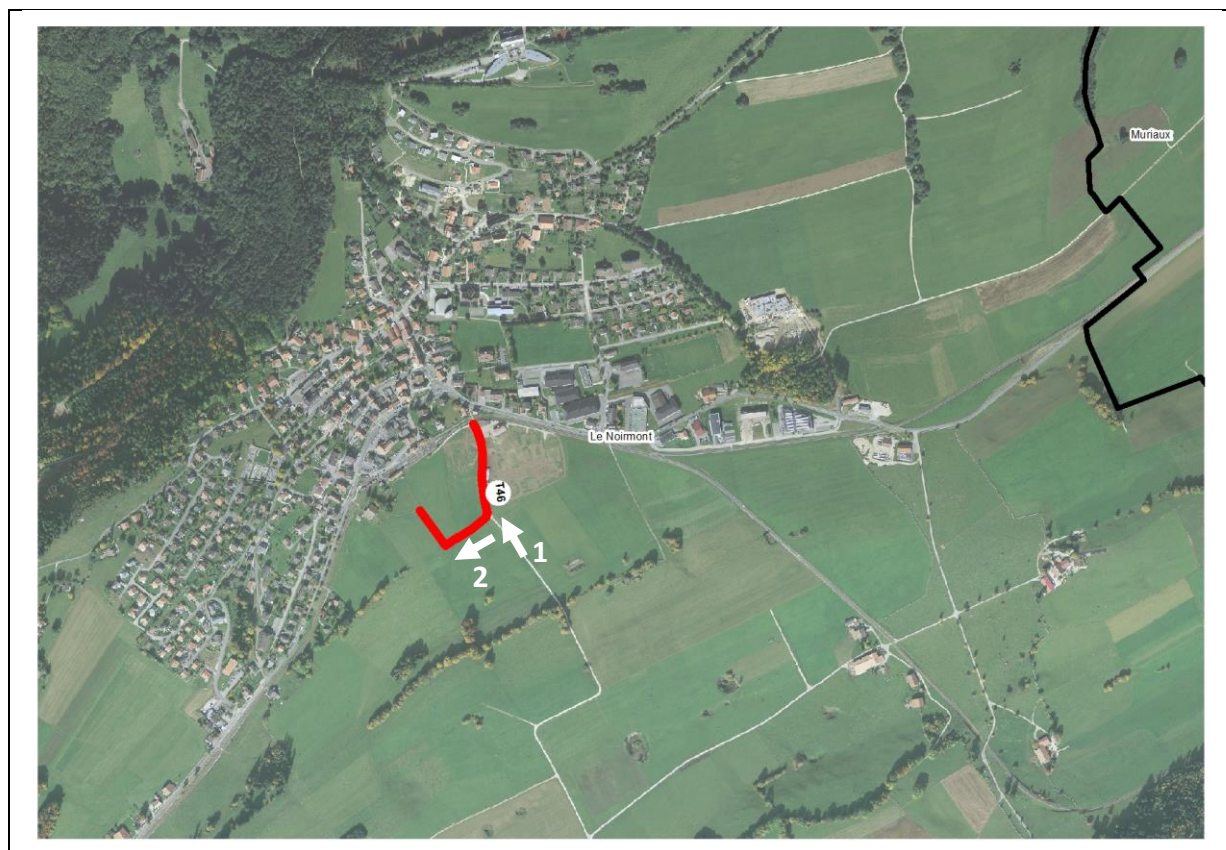
Légende

- | | |
|---|---|
|  Mur de pierres sèches, Priorité 1 |  Chemins de randonnée pédestre |
|  Mur de pierres sèches, Priorité 2 |  Itinéraires cyclables |
|  Limite communale |  Itinéraires VTT |
| |  Parcours pour trottinettes |
| |  Piste pour cavaliers |
| |  Parcours pour roulottes |

INVENTAIRE SELECTIF

Commune Le Noirmont	Tronçon n° T46	Longueur 372m	Priorité 1
-------------------------------	--------------------------	-------------------------	----------------------


Plan de situation



Aperçu



1



2

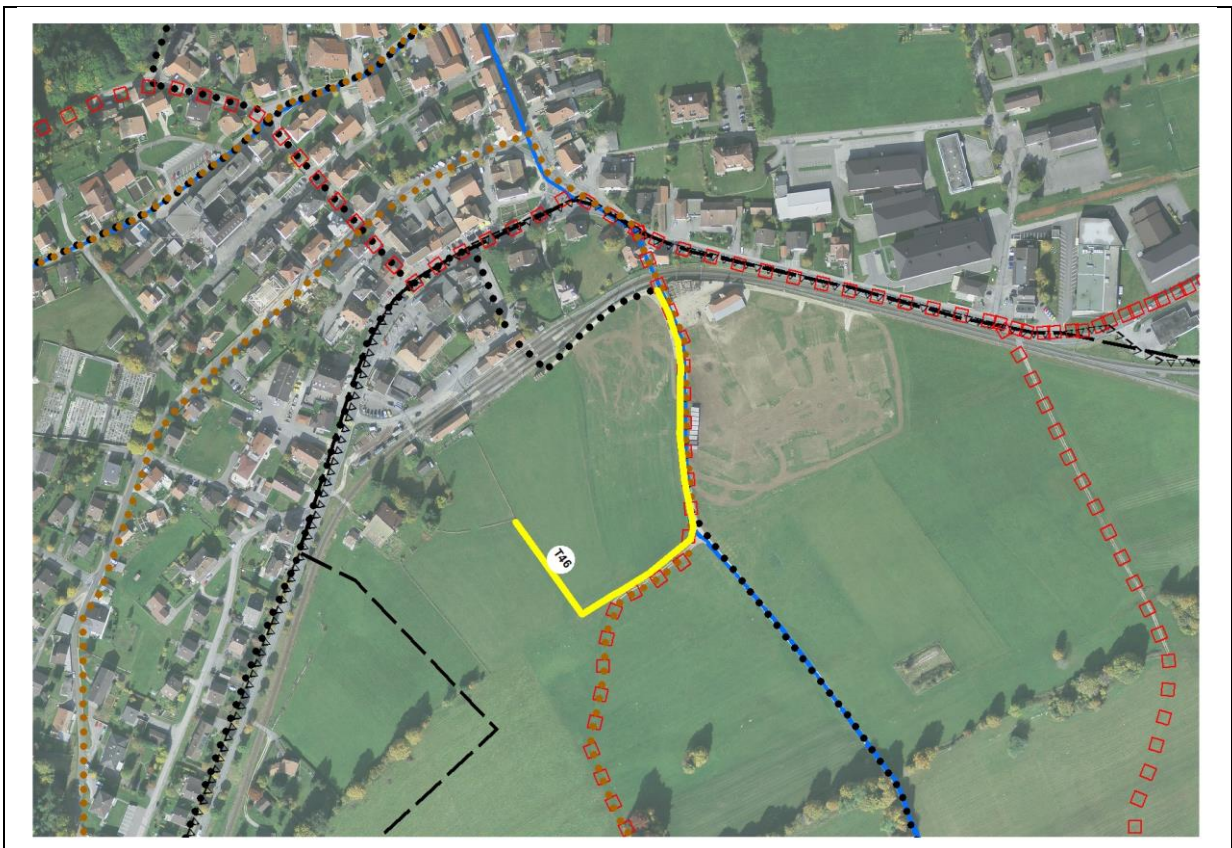
Caractéristiques principales

Itinéraires touristiques à proximité

- Tourisme pédestre
- Itinéraires cyclables
- Itinéraires VTT
- Parcours pour trottinettes
- Piste pour cavaliers
- Parcours pour roulettes

Informations diverses

- Présence de végétation
- Adaptation du tracé (prolongement)
- Autre remarque :



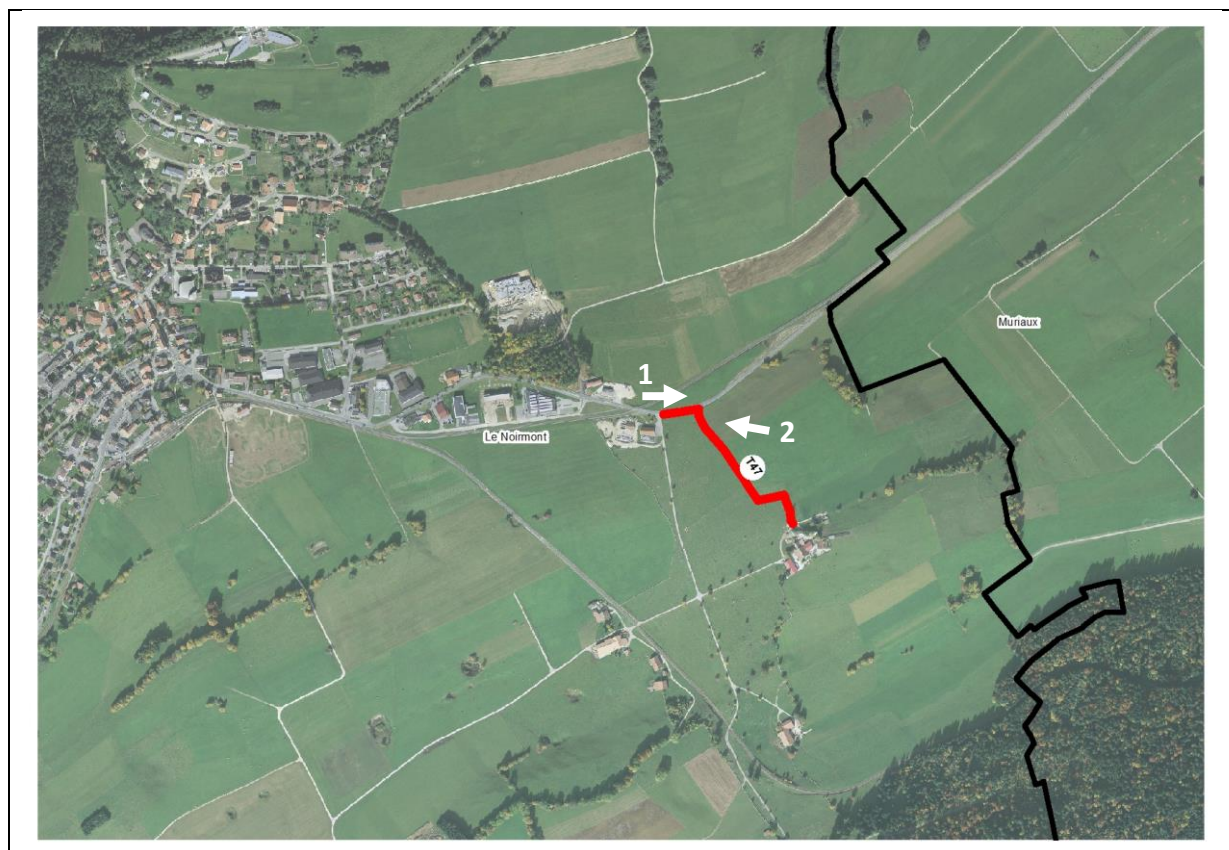
Légende

- | | |
|---|---|
|  Mur de pierres sèches, Priorité 1 |  Chemins de randonnée pédestre |
|  Mur de pierres sèches, Priorité 2 |  Itinéraires cyclables |
|  Limite communale |  Itinéraires VTT |
| |  Parcours pour trottinettes |
| |  Piste pour cavaliers |
| |  Parcours pour roulettes |

INVENTAIRE SELECTIF

Commune Le Noirmont	Tronçon n° T47	Longueur 398m	Priorité 1
-------------------------------	--------------------------	-------------------------	----------------------

Plan de situation



Aperçu



1



2

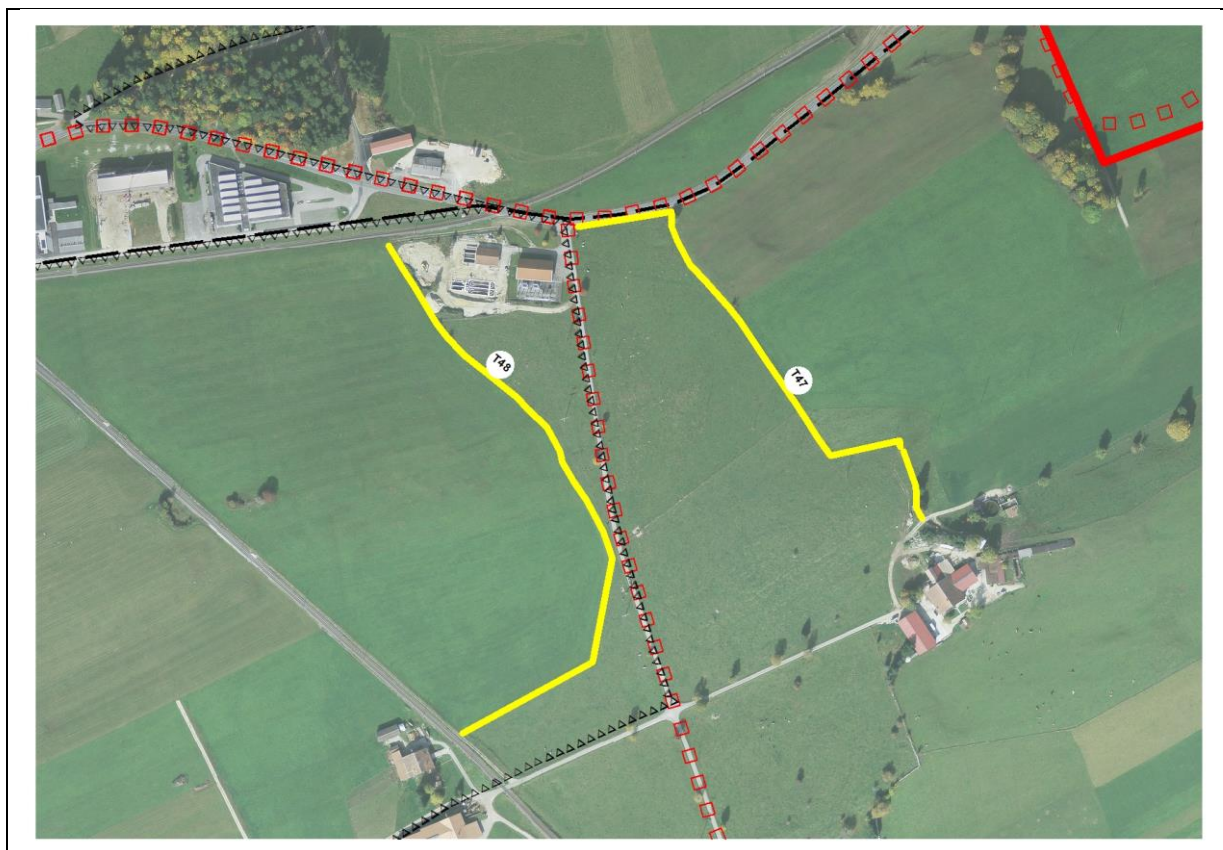
Caractéristiques principales

Itinéraires touristiques à proximité

- Tourisme pédestre
- Itinéraires cyclables
- Itinéraires VTT
- Parcours pour trottinettes
- Piste pour cavaliers
- Parcours pour roulettes

Informations diverses

- Présence de végétation
- Adaptation du tracé (prolongement)
- Autre remarque :
Mur cimenté



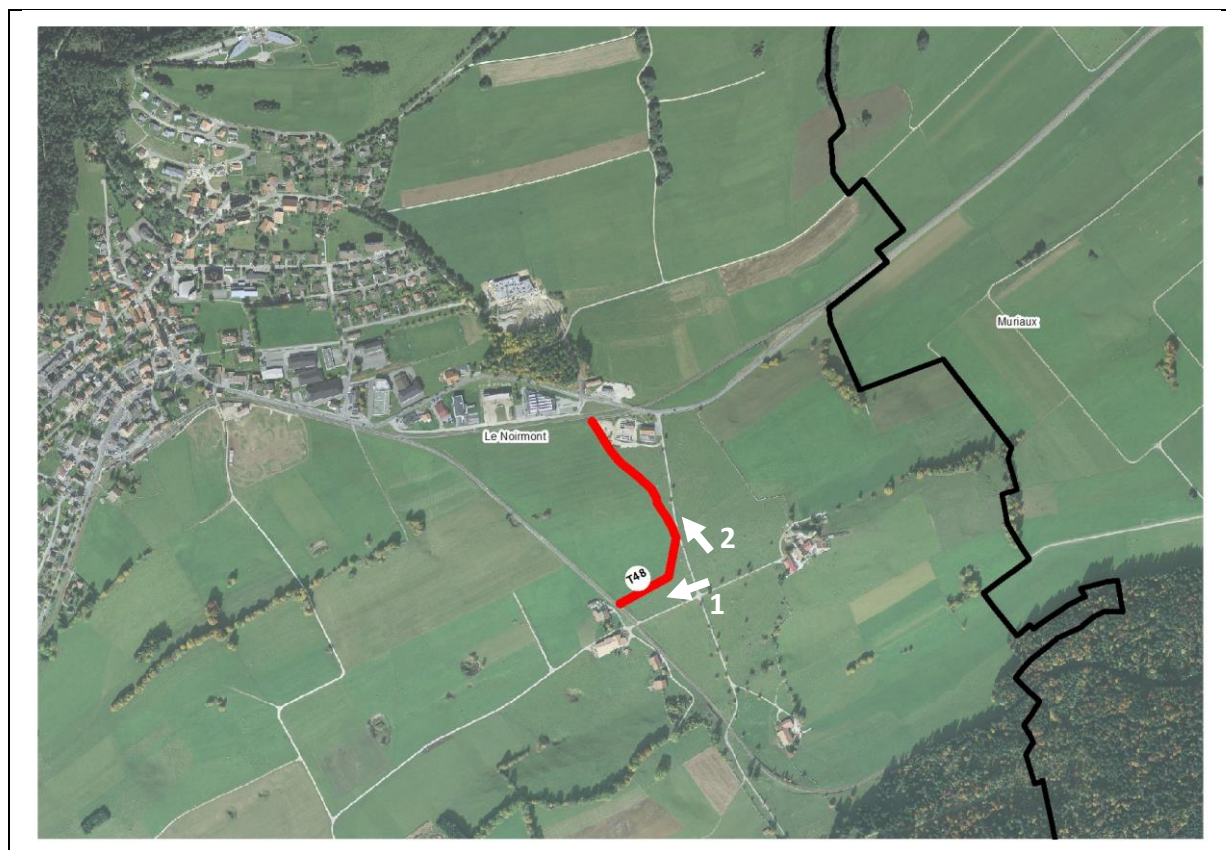
Légende

- | | | | |
|---|-----------------------------------|---|-------------------------------|
|  | Mur de pierres sèches, Priorité 1 |  | Chemins de randonnée pédestre |
|  | Mur de pierres sèches, Priorité 2 |  | Itinéraires cyclables |
|  | Limite communale |  | Itinéraires VTT |
| | |  | Parcours pour trottinettes |
| | |  | Piste pour cavaliers |
| | |  | Parcours pour roulettes |

INVENTAIRE SELECTIF

Commune Le Noirmont	Tronçon n° T48	Longueur 479m	Priorité 1
-------------------------------	--------------------------	-------------------------	----------------------

Plan de situation



Aperçu



1



2

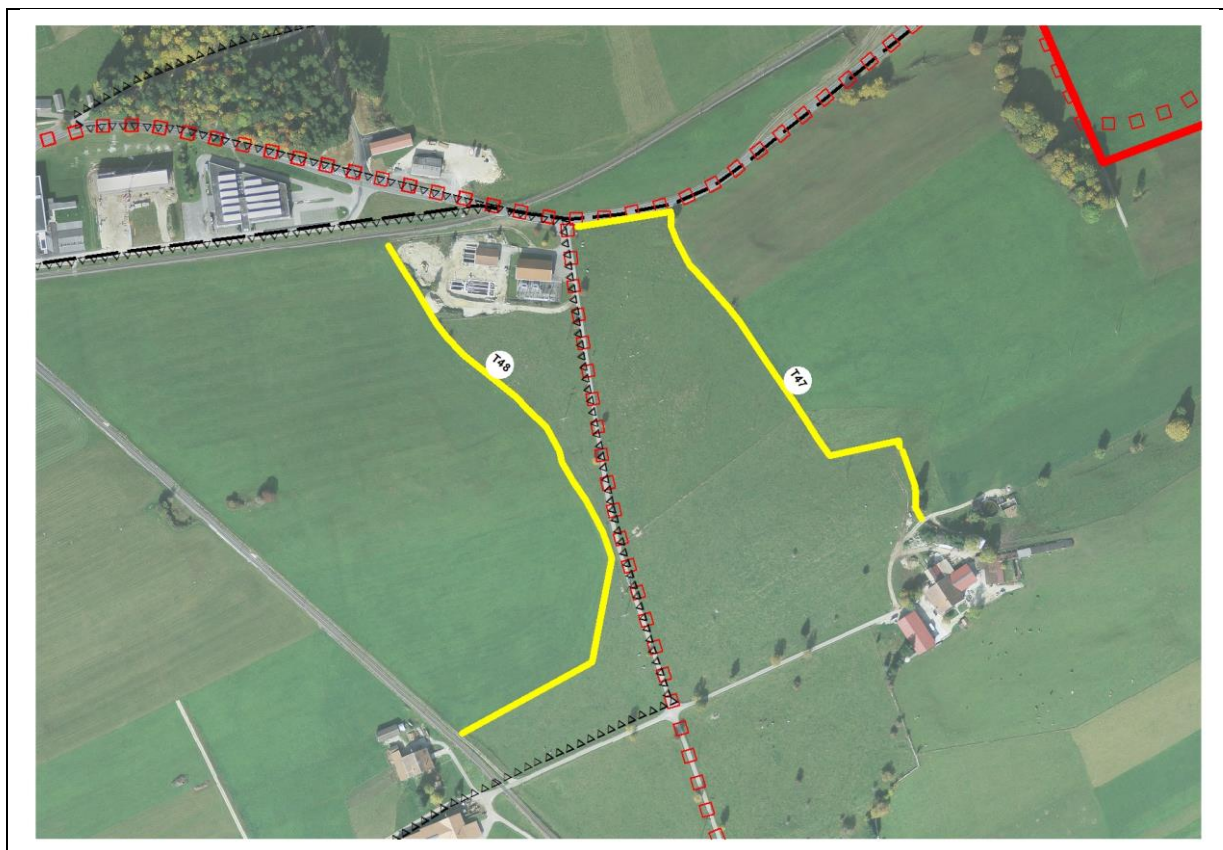
Caractéristiques principales

Itinéraires touristiques à proximité

- Tourisme pédestre
- Itinéraires cyclables
- Itinéraires VTT
- Parcours pour trottinettes
- Piste pour cavaliers
- Parcours pour roulettes

Informations diverses

- Présence de végétation
- Adaptation du tracé (prolongement)
- Autre remarque :



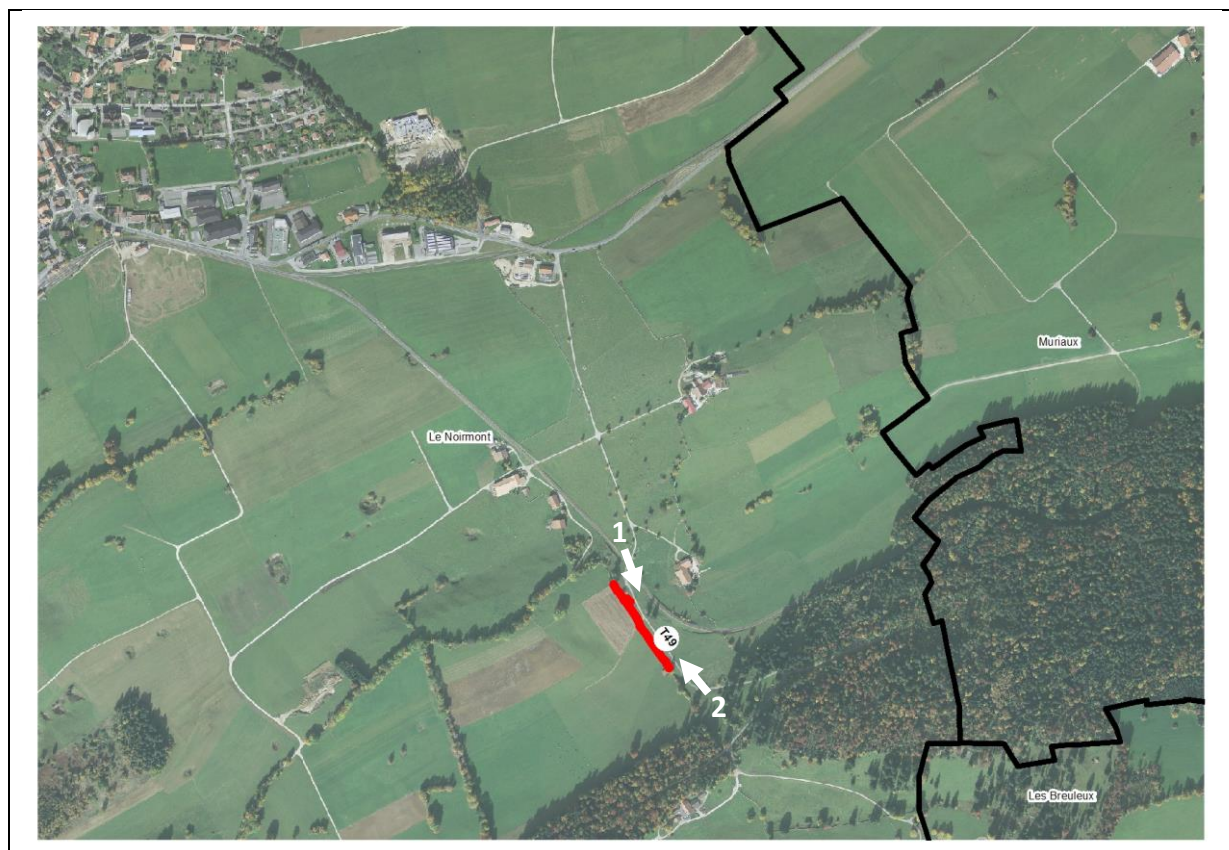
Légende

- | | | | |
|---|-----------------------------------|---|-------------------------------|
|  | Mur de pierres sèches, Priorité 1 |  | Chemins de randonnée pédestre |
|  | Mur de pierres sèches, Priorité 2 |  | Itinéraires cyclables |
|  | Limite communale |  | Itinéraires VTT |
| | |  | Parcours pour trottinettes |
| | |  | Piste pour cavaliers |
| | |  | Parcours pour roulettes |

INVENTAIRE SELECTIF

Commune Le Noirmont	Tronçon n° T49	Longueur 214m	Priorité 2
-------------------------------	--------------------------	-------------------------	----------------------

Plan de situation



Aperçu



1



2

Caractéristiques principales

Itinéraires touristiques à proximité

- Tourisme pédestre
- Itinéraires cyclables
- Itinéraires VTT
- Parcours pour trottinettes
- Piste pour cavaliers
- Parcours pour roulottes

Informations diverses

- Présence de végétation
- Adaptation du tracé (prolongement)
- Autre remarque :



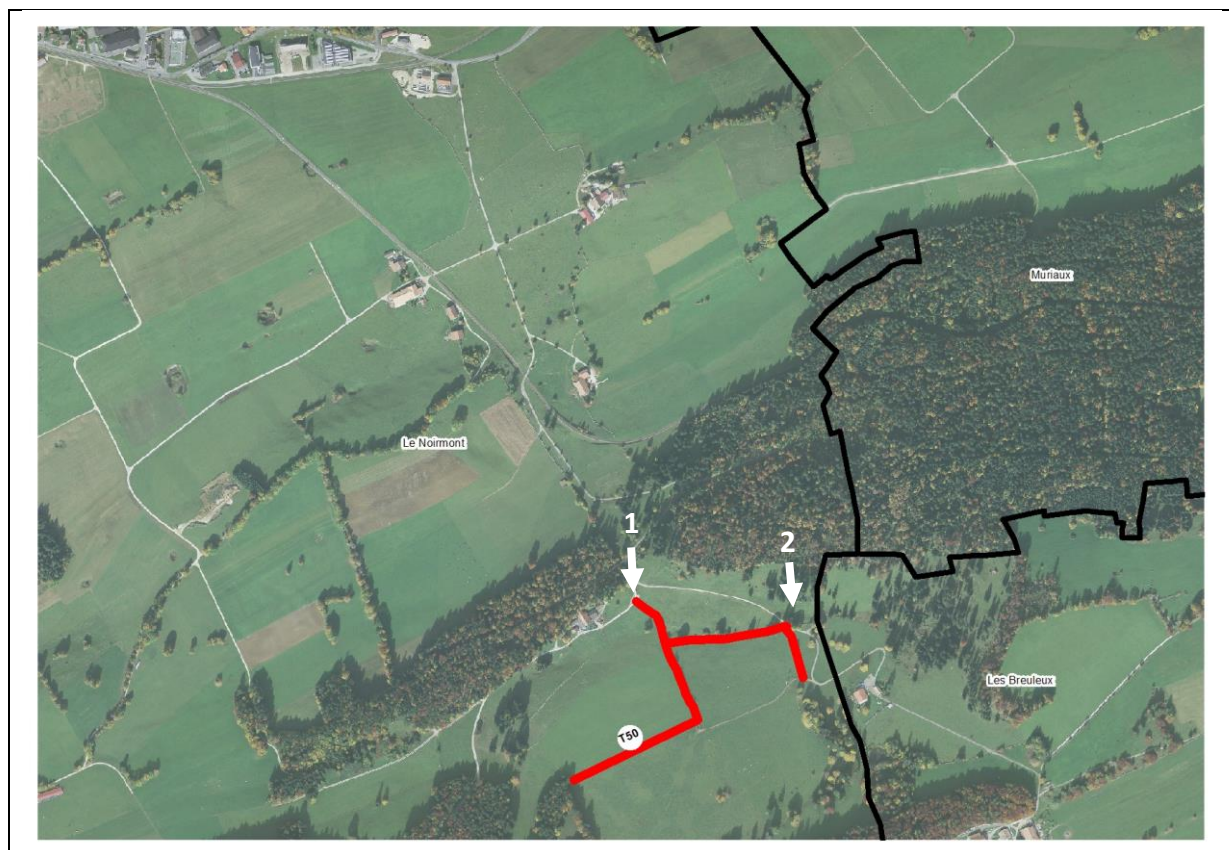
Légende

- | | |
|---|---|
|  Mur de pierres sèches, Priorité 1 |  Chemins de randonnée pédestre |
|  Mur de pierres sèches, Priorité 2 |  Itinéraires cyclables |
|  Limite communale |  Itinéraires VTT |
| |  Parcours pour trottinettes |
| |  Piste pour cavaliers |
| |  Parcours pour roulottes |

INVENTAIRE SELECTIF

Commune Le Noirmont	Tronçon n° T50	Longueur 897m	Priorité 2
-------------------------------	--------------------------	-------------------------	----------------------

Plan de situation



Aperçu



1



2

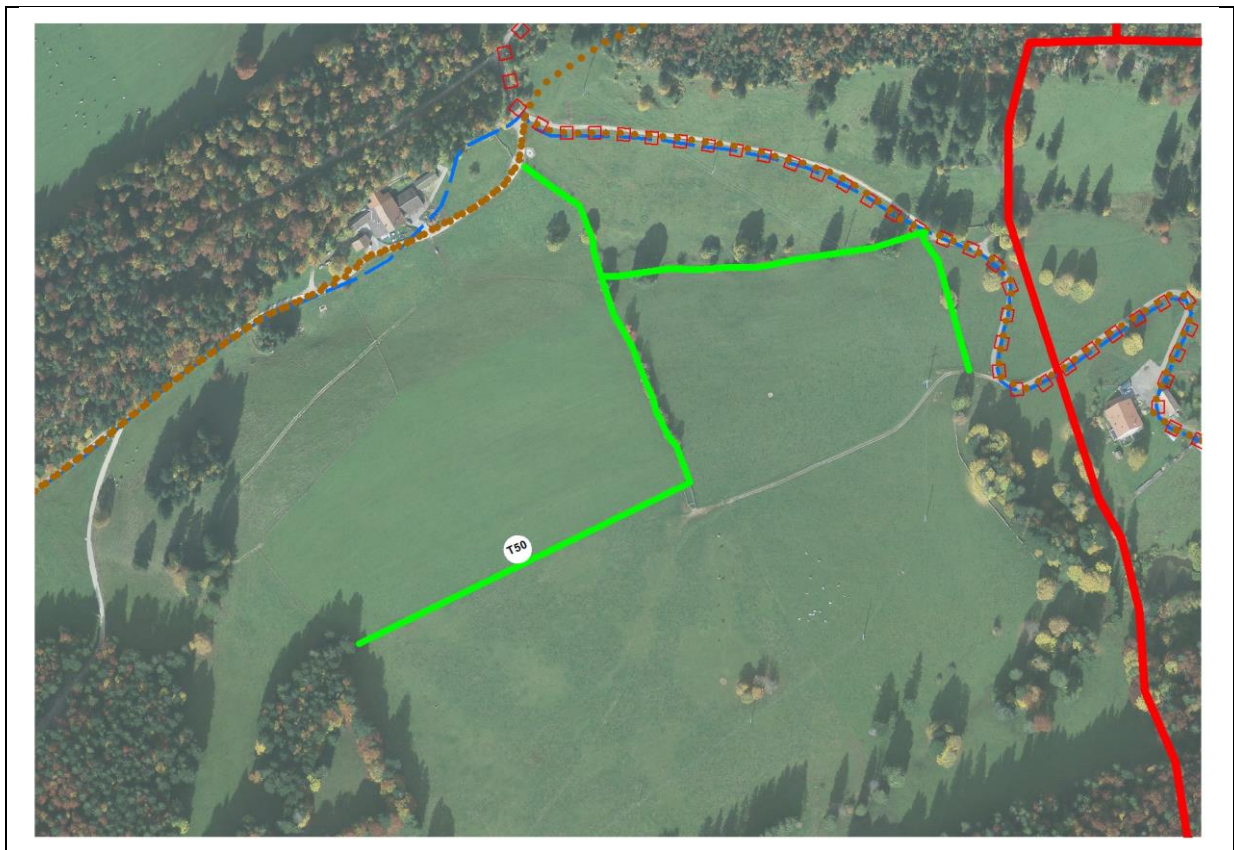
Caractéristiques principales

Itinéraires touristiques à proximité

- Tourisme pédestre
- Itinéraires cyclables
- Itinéraires VTT
- Parcours pour trottinettes
- Piste pour cavaliers
- Parcours pour roulottes

Informations diverses

- Présence de végétation
- Adaptation du tracé (prolongement)
- Autre remarque :



Légende

- | | | | |
|---|-----------------------------------|---|-------------------------------|
|  | Mur de pierres sèches, Priorité 1 |  | Chemins de randonnée pédestre |
|  | Mur de pierres sèches, Priorité 2 |  | Itinéraires cyclables |
|  | Limite communale |  | Itinéraires VTT |
| | |  | Parcours pour trottinettes |
| | |  | Piste pour cavaliers |
| | |  | Parcours pour roulottes |